




































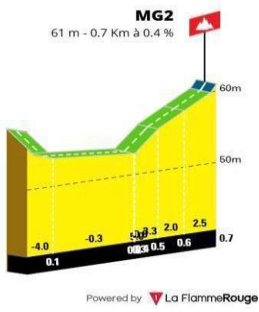
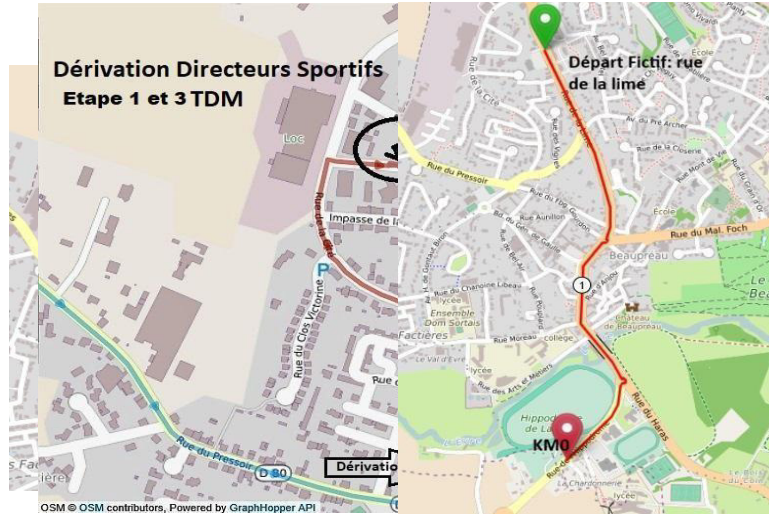


| | | V2 | | | TOUR DES MAUGES 2026 |
|---|---------|-------------|------------|------|--|
| Moyenne: | 43 | | | | 2 Mai 2026 (14h00) |
| | Horaire | Km parcouru | Km restant | | 1ère ETAPE - Présentation des équipes 13h15 |
| | 13:55 | | | | Départ fictif: rue de la Lime, rue des Mauges, rue de l'hippodrome (1,8km de fictif) |
|  | 14:00 | 0 | 118,3 | | Départ KM 0: Rue de l'hippodrome |
|  | | 0,3 | 120,4 | D756 | Rd Pt tout droit, dir La Chapelle du Genêt |
| | 14:02 | 1,7 | 119 | D756 | LA CHAPELLE DU GENET |
|  | | 1,8 | 118,9 | VC | Rd Point à gauche, rue de l'arrondeau |
|  | | 5,6 | 115,1 | VC | Stop à droite, dir St Macaire en Mauges |
|  | | 6,3 | 114,4 | VC | Stop tout droit, dir St Macaire en Mauges |
|  | | 8 | 112,7 | D91 | Stop à droite, dir St Macaire en Mauges |
| | 14:15 | 10,9 | 109,8 | D91 | SAINT MACAIRE EN MAUGES |
|  | | 11 | 109,7 | D223 | Rd pt tout droit, rue d'Anjou |
|  | | 11,5 | 109,2 | | Au feu à droite, rue de la fontaine |
| | 14:16 | 11,7 | 109 | | PC1:Rue de la fontaine (en face la rue jean Moulin) |
|  | | 11,9 | 108,8 | | Rd pt à gauche rue Jules Verne, rue de Bretagne |
|  | | 13,4 | 107,3 | D63 | Rd Pt à droite dir Tillières |
|  | | 19,3 | 101,4 | D63 | Carrefour du Chêne au loup: Tout droit dir Tillières |
|  | | 22,1 | 98,6 | D67 | A droite dir Gesté (La Roussière) |
|  | | 25,8 | 94,9 | VC | A droite, dir Villedieu La Blouère |
|  | | 26,7 | 94 | D246 | Stop à gauche dir Gesté |
| | 14:39 | 27,6 | 93,1 | D246 | GESTE |
|  | | 28 | 92,7 | D756 | Stop à droite, rue d'Anjou, dir Beaupreau |
| | 14:49 | 34,9 | 85,8 | D756 | LA CHAPELLE DU GENET |
|  | | 35,7 | 85 | D756 | Rd point tout droit dir Beaupreau |
|  | | 37,3 | 83,4 | | Rd point tout droit, rue de l'hippodrome |
| | 14:52 | 37,5 | 83,2 | | BEAUPREAU |
|  | | 38 | 82,7 | | Rd Point à gauche, rue des Mauges |
|  | | 38,6 | 82,1 | | Rd point tout droit, rue de la lime |
| | | 38,7 | 82 | | Attention rétrécissement |
|  | | 39,1 | 81,6 | D80 | Au Feu tout droit, rue de la lime |
| | 14:55 | 39,3 | 81,4 | D80 | MG1:Passage sur la ligne: rue de la Lime |
|  | | 39,6 | 81,1 | | Rd pt à gauche |
|  | | 39,65 | 81,05 | VC | A droite, rue du vigneau |
|  | | 41,2 | 79,5 | VC | Au Stop à gauche: Le Vigneau |
|  | | 42,1 | 78,6 | D80 | Au Stop à droite: direction Le Fief Sauvín |
| | 15:01 | 43,7 | 77,0 | D80 | LE FIEF SAUVIN |
|  | | 44,2 | 76,5 | | A droite rue des tisserands |
| | 15:07 | 48,3 | 72,4 | D146 | MONTREVAULT |
|  | | 48,5 | 72,2 | D146 | Rd pt tout droit, rue Foch |
|  | | 49,4 | 71,3 | D146 | Stop tout droit, rue Foch |
|  | | 49,6 | 71,1 | D92 | A gauche, rue St Nicolas, av de Leppo |
|  | | 52 | 68,7 | Vc | A droite, dir St Remy en Mauges |
| | 15:16 | 54,2 | 66,5 | Vc | ST REMY EN MAUGES |
|  | | 54,4 | 66,3 | | A droite, rue de la mairie |
|  | | 54,5 | 66,2 | D17 | Stop à droite, rue de Vendée, dir St Pierre Mtit |

| | | | | | |
|---|---|--------|-------|------|---|
| | 15:16 | 54,7 | 66 | D17 | PC2: Rue de Vendée (en face n°6) |
| | 15:19 | 56,8 | 63,9 | D17 | ST PIERRE MONTLIMART |
|  | | 57 | 63,7 | D17 | Au Feu tout droit, av de l'Evre |
| | 15:20 | 57,6 | 63,1 | D17 | MG2 St Pierre Mtit, av de bon air(face à la route de Belleville) |
|  | | 58,3 | 62,4 | D17 | Rd Point tout droit |
|  | | 58,6 | 62,1 | D17 | Au feu tout droit, dir Chaudron en Mauges |
| | 15:30 | 62,6 | 58,1 | D17 | CHAUDRON EN MAUGES |
|  | | 63 | 57,7 | D17 | Rue d'Anjou, dir St Quentin en M |
|  | | 63,3 | 57,4 | C5 | A droite, dir Le Pin en M |
|  | | 63,35 | 57,35 | C5 | A gauche rue Cathelineau, dir Le Pin en M |
| | 15:39 | 70,7 | 50 | C4 | LE PIN EN MAUGES |
|  | | 71 | 49,7 | D150 | Stop à droite,av d'Anjou, dir Beaupreau |
|  | | 71,6 | 49,1 | D762 | Stop à droite, dir Beaupreau |
|  | | 71,8 | 48,9 | D15 | Rd point à gauche , dir La Poitevinière |
| | 15:43 | 74,1 | 46,6 | D15 | LA POITEVINIERE |
|  |  | -2,5 | 123,2 | | Traversée du bourg avec chicanes et ralentisseurs |
| | 15:49 | 78 | 42,7 | D15 | JALLAIS |
|  | | 78,4 | 42,3 | D15 | Rd Point tout droit, dir la Jubaudière, rue St Jean |
|  | | 78,7 | 42 | D15 | Stop tout droit, rue Philippe Gallet , dir La Jubaidière |
| | 15:54 | 81,4 | 39,3 | D15 | PC3: La Jubaudière route de Jallais (face rue gourgoulière) |
| | 15:54 | 81,6 | 39,1 | D15 | LA JUBAUDIERE |
|  | | 82,1 | 38,6 | D15 | Rd Point tout droit , dir Le May |
|  | | 82,3 | 38,4 | | A droite, av de la chapelle, dir Andrezé |
|  | | 85,1 | 35,6 | | A droite, dir Andrezé |
| | 16:01 | 86,7 | 34 | | ANDREZE |
|  | | 87 | 33,7 | | Rd point tout droit , rue des Mauges |
|  | | 87,6 | 33,1 | D91 | Stop à gauche, rue du commerce, dir Beaupreau |
|  |  | 88,1 | 32,6 | D246 | Attention virage à gauche bas de la descente, dir St Philbert en Mauges |
|  | | 89,5 | 31,2 | D246 | Rd Point tout droit, dir St Philbert en M |
|  | | 89,8 | 30,9 | VC | A droite, voie agricole, dir La chapelle du G |
|  | | 90,4 | 30,3 | VC | A gauche, dir La Chapelle du Genêt |
| | 16:12 | 94 | 26,7 | | LA CHAPELLE DU GENET |
|  | | 94,2 | 26,5 | D756 | A gauche, rue nationale, dir Gesté |
| | 16:17 | 97,4 | 23,3 | D756 | MG3:Sortie de la Chapelle dir Gesté, en face la Gohardière neuve |
| | 16:22 | 101,2 | 19,5 | D756 | GESTE |
|  | | 101,25 | 19,45 | VC | A droite, dir le château de la brûlaire |
|  | | 102,9 | 17,8 | D223 | Stop à droite, dir, Montrevault |
|  | | 107,8 | 12,9 | D223 | Tout droit, dir Montrevault |
|  | | 110,2 | 10,5 | D146 | Stop à droite, dir, Le Fief Sauvín |
| | 16:39 | 112,9 | 7,8 | D146 | LE FIEF SAUVIN |
|  | | 113,5 | 7,2 | D80 | Stop à gauche, rue de l'evre, dir Beaupreau |
| | 16:44 | 117,1 | 3,6 | D80 | BEAUPREAU |
|  | | 117,9 | 2,8 | | Rd point à gauche, av de l'europe |
|  | | 118 | 2,7 | | Dérivation des DS: à gauche rue de la cité |
|  | | 118,2 | 2,5 | | Au feu à gauche rue de la lime |
|  | 16:46 | 118,5 | 2,2 | | ARRIVEE: Podium rue de la lime |

MG2: Cote de St Pierre Montlimart KM 57.6



MG3: Sortie de La Chapelle du Genêt KM 97.4



Plan Dérivation des DS Etape 1

Plan Départ Fictif Etape1: 1,8 km