










































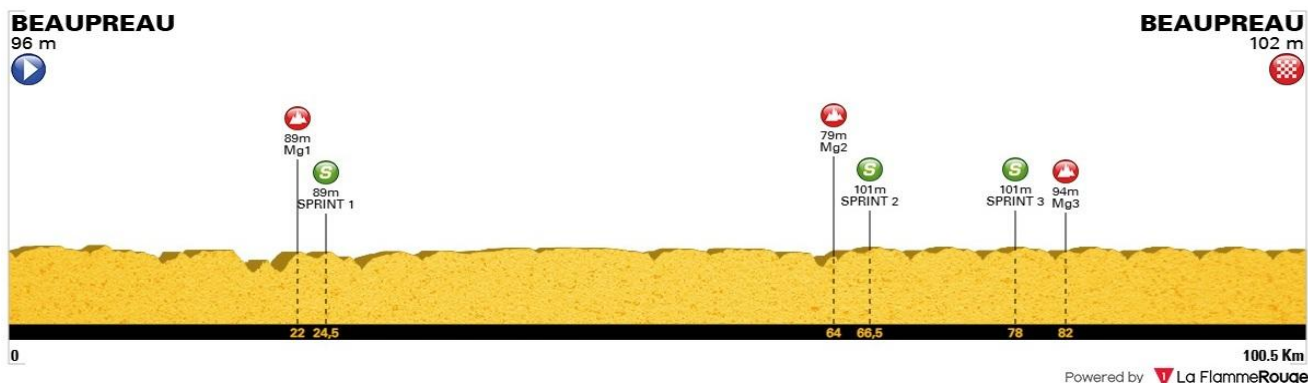
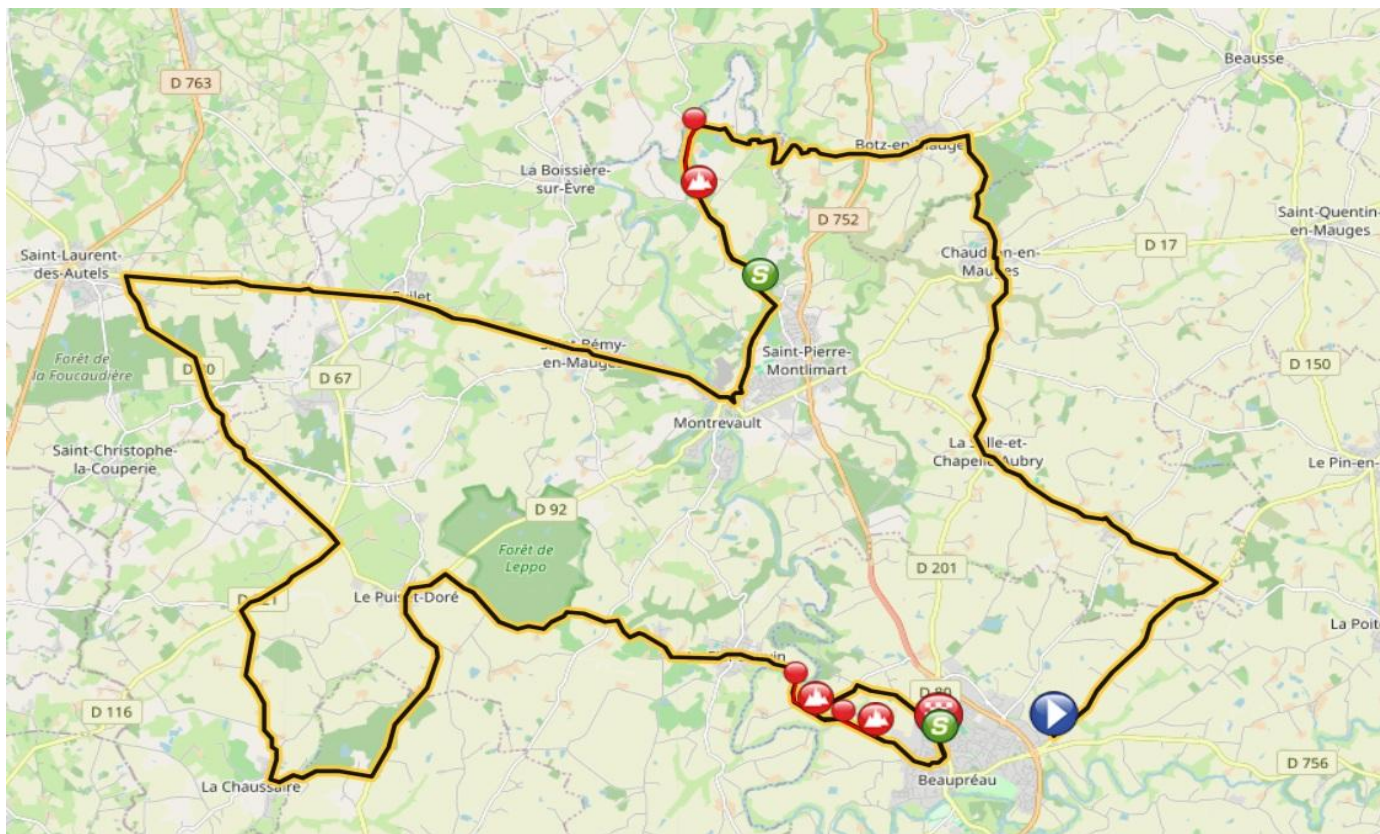


TOUR DES MAUGES 2026					
Moyenne:	44				3 Mai 2026 (14h30)
	Horaire	Km parcouru	Km restant		3ème ETAPE
	14:20				Départ fictif: rue de la Lime, rue maréchal foch, rue st martin (2,8km de fictif)
	14:30	0	100,8	D762	<b>KM0: route du Pin sortie de BEAUPREAU</b>
		4,1	96,7	D134	A gauche, dir La Chapelle Aubry
	14:38	5,9	94,9	D134	<b>LA CHAPELLE AUBRY</b>
	14:41	8,3	92,5	D134	<b>LA SALLE AUBRY</b>
		8,4	92,4	D134	Rond point à droite dir Chaudron
		9,2	91,6	D201	A droite dir Chaidron en Mlauges
	14:47	12,3	88,5	VC5	<b>CHAUDRON EN MAUGES</b>
		12,7	88,1	D17	Stop à gauche dir St Pierre Mlt
		12,8	88	D201	A droite, av du Plessis, dir Botz en M
		15,3	85,5	D201	Stop à gauche, dir Botz en M
	14:51	15,6	85,2	D201	<b>BOTZ EN MAUGES</b>
		15,9	84,9	D201	<b>Attention chicanes dans la traversée du bourg</b>
		17,1	83,7	D201	Carrefour de la croix Baron: Au stop tout droit, dir La Chapelle St Florent
		17,9	82,9	D201	<b>Attention descente sinueuse sur 1,1km (PK17,9 à 19), rétrécissement bas descente</b>
		21,1	79,7	D134	A gauche, dir St Pierre Mlt
	15:01	22,4	78,4	D134	<b>MG1: Côte St Pierre (en face lieu dit La Lande)</b>
	15:04	24,7	76,1	D134	<b>PC1: Face Ent A.E.I.C</b>
		25	75,8		"Le Pinier": A droite, dir Montrevault
	15:06	26,5	74,3		<b>ST PIERRE MONTLIMART</b>
		26,6	74,2		Stop à droite, allée de l'écusson
		27,1	73,7	D17	Au feu à droite, dir St Rémy en Mauges
	15:10	29	71,8	D17	<b>ST REMY EN MAUGES</b>
	15:14	32,6	68,2	D17	<b>LE FUILET</b>
		33,5	67,3	D17	Rd point tout droit, dir St Laurent des Autels
		34,6	66,2	D17	Rd point tout droit, dir St Laurent des Autels
		37,7	63,1	D80	Rd point à gauche à gauche, dir Le Puiset Doré
		44,1	56,7	D221	A droite dir Vallet
		46,2	54,6	VC2	A gauche, dir La Chaussaire
	15:37	49,1	51,7	Vc2	<b>LA CHAUSSAIRE</b>
		49,6	51,2	D92	Au stop à gauche, rue des Mauges dir Gesté
		51,4	49,4	D92	Au stop à gauche, dir Le Puiset Doré
	15:44	54,5	46,3	D92	<b>LE PUISET DORE</b>
		55,3	45,5	D92	Rd point tout droit, dir Montrevault
		56,1	44,7	D80	A droite, dir Le Fief Sauvín
		59,4	41,4	D80	Au stop tout droit, dir Le Fief
	15:52	60,2	40,6	D80	<b>VILLENEUVE</b>
		60,3	40,5	D80	<b>Attention chicanes dans la traversée du bourg</b>
	15:53	61,2	39,6	D80	<b>LE FIEF SAUVIN</b>
		61,9	38,9	D80	Tout droit, rue de l'évre dir Beaupreau

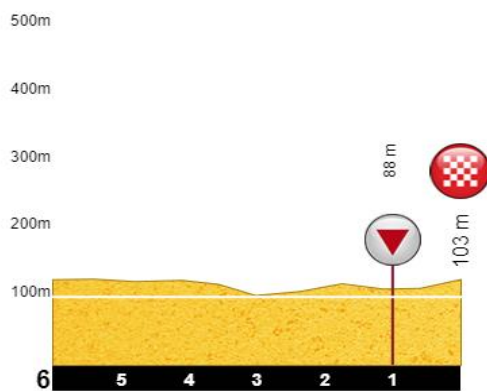
	15:57	64	36,8	D80	MG2: La roche Thierry
	15:57	64	36,8	D80	Entrée sur le circuit final
		65,1	35,7	D80	Cotes des grandes places 1er passage
	15:59	65,4	35,4	D80	BEAUPREAU
		66,3	34,5	D80	Rd point à gauche à gauche, av de l'europe
		66,6	34,2	D80	Au feu à gauche, rue de la lime
	16:01	66,9	33,9	D80	PC2: 1er passage sur la ligne: rue de la Lime <span style="float: right;">Compte tour à 6</span>
		67,4	33,4		Rd pt à gauche
		67,45	33,35	VC	A droite, rue du vigneau
		69	31,8	VC	Au Stop à gauche: Le Vigneau
		69,9	30,9	D80	Au Stop à gauche: La Roche Thierry
		72,2	28,6	D80	Rd point à gauche à gauche, av de l'europe
		72,5	28,3	D80	Au feu à gauche, rue de la lime
	16:09	72,8	28	D80	2ème passage sur la ligne: <span style="float: right;">Compte tour à 5</span>
	16:17	78,4	22,4	D80	PC3: 3ème passage sur la ligne: <span style="float: right;">Compte tour à 4</span>
	16:22	82,2	18,6	D80	MG3: 4ème passage côte des gdes places
	16:25	84	16,8	D80	4ème passage sur la ligne: <span style="float: right;">Compte tour à 3</span>
	16:32	89,6	11,2	D80	5ème passage sur la ligne: <span style="float: right;">Compte tour à 2</span>
	16:41	95,2	5,6	D80	6ème passage sur la ligne: <span style="float: right;">Compte tour à 1</span>
		95,4	5,4		Rd pt à gauche
		95,45	5,35	VC	A droite, rue du vigneau
		97	3,8	VC	Au Stop à gauche: Le Vigneau
		97,9	2,9	D80	Au Stop à gauche: La Roche Thierry
		100,2	0,6	D80	Rd point à gauche, av de l'europe
		100,3	0,5		Déivation D.S: à gauche rue de la cité
		100,5	0,3	D80	Au feu à gauche rue de la lime
	16:48	100,8	0	D80	ARRIVEE: Podium rue de la lime

## Cartes et profils

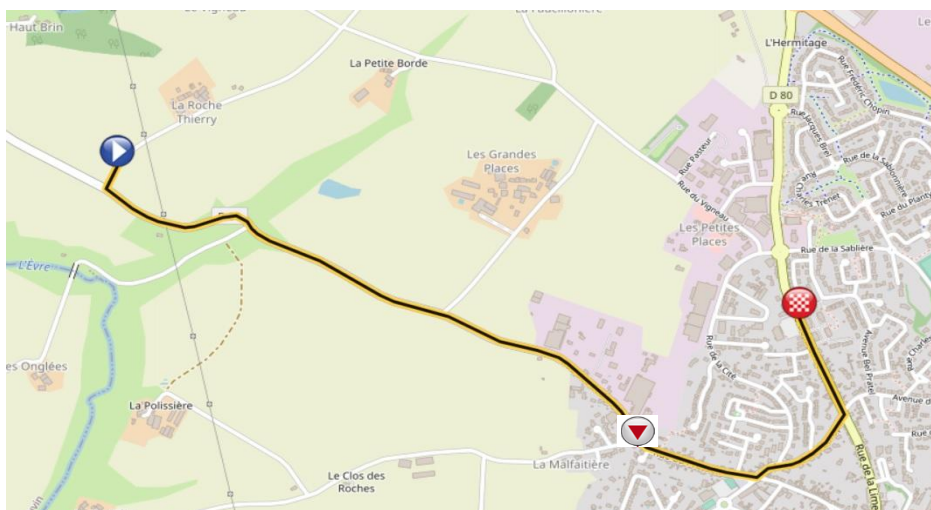
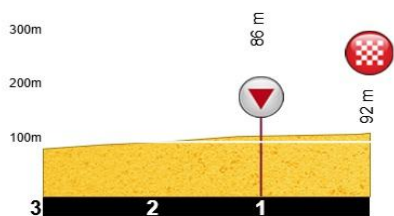




**Circuit Final :5.6KM**

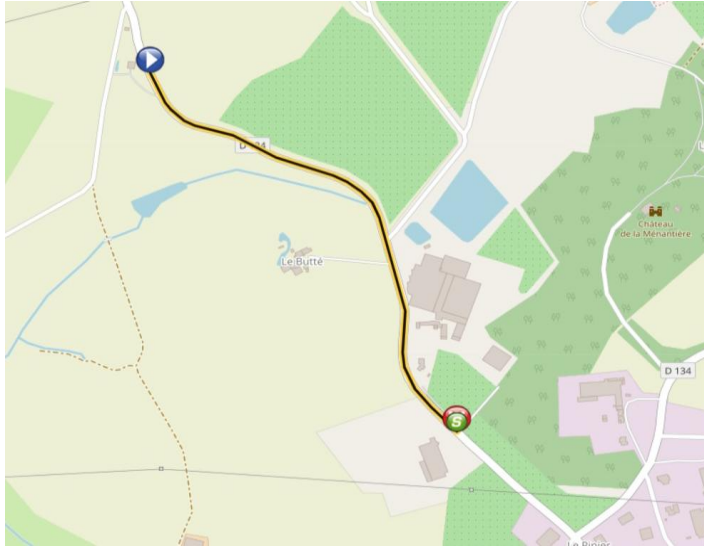


**3 Derniers KM**

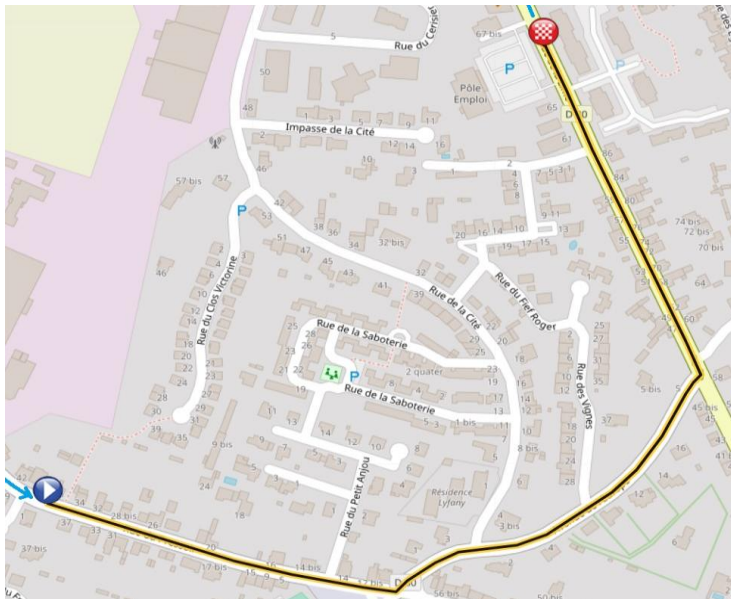


# Dernier Km des PC

**PC1: KM 24.7**

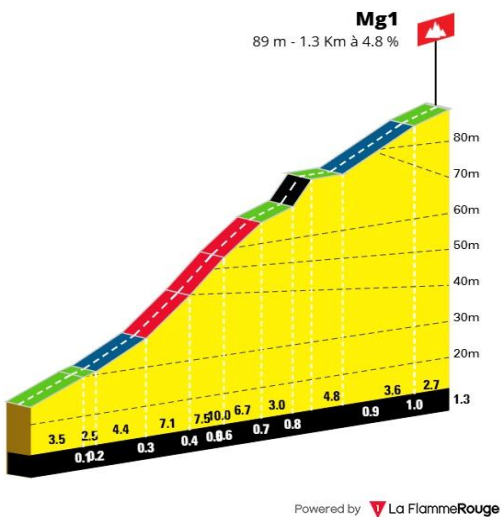


**PC2: 1er passage Ligne d'arrivée KM 66.9 CT à 6 et PC3: 3ème passage Ligne d'arrivée KM 78.4 CT à 4**

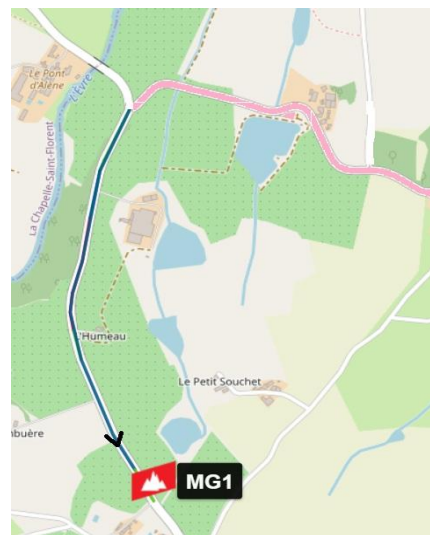


# Profil des MG

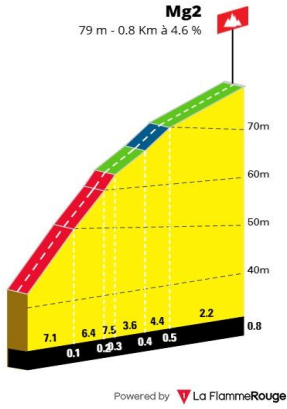
**MG1: Côte de St Pierre KM 22,4**



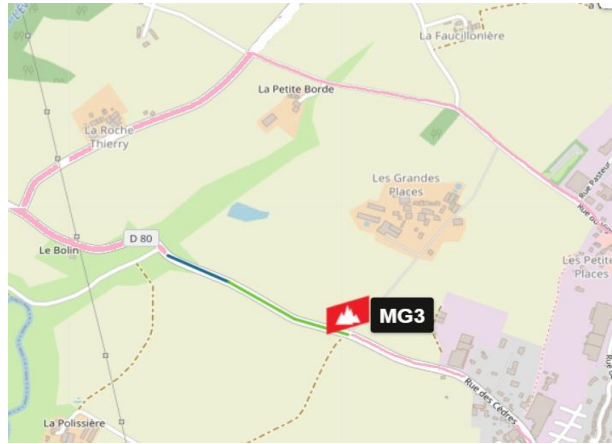
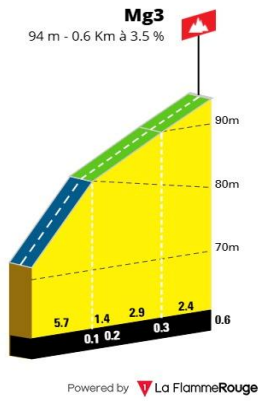
Powered by La FlammeRouge



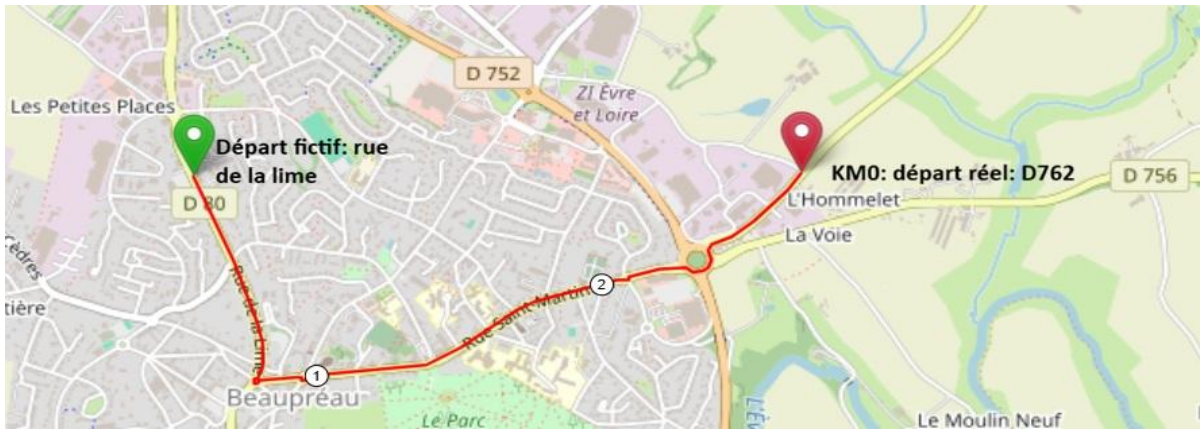
**MG2: Cote de la Roche Thierry KM 64**



**MG3: Côte des Gdes Places KM 82,2**



**Plan Départ Fictif Etape3: 2,8 km**



**Plan Dérivation des DS Etape 3**

