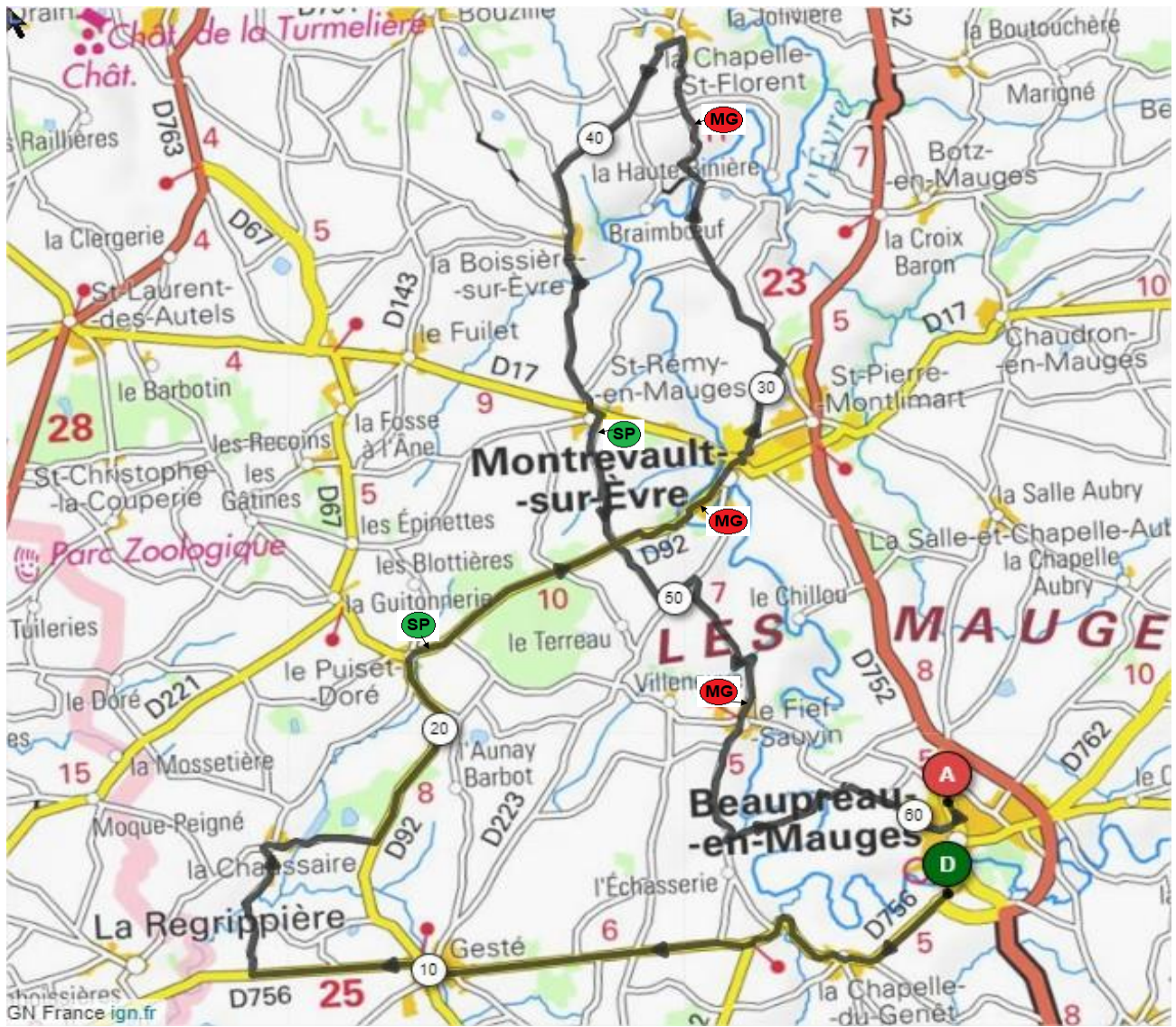
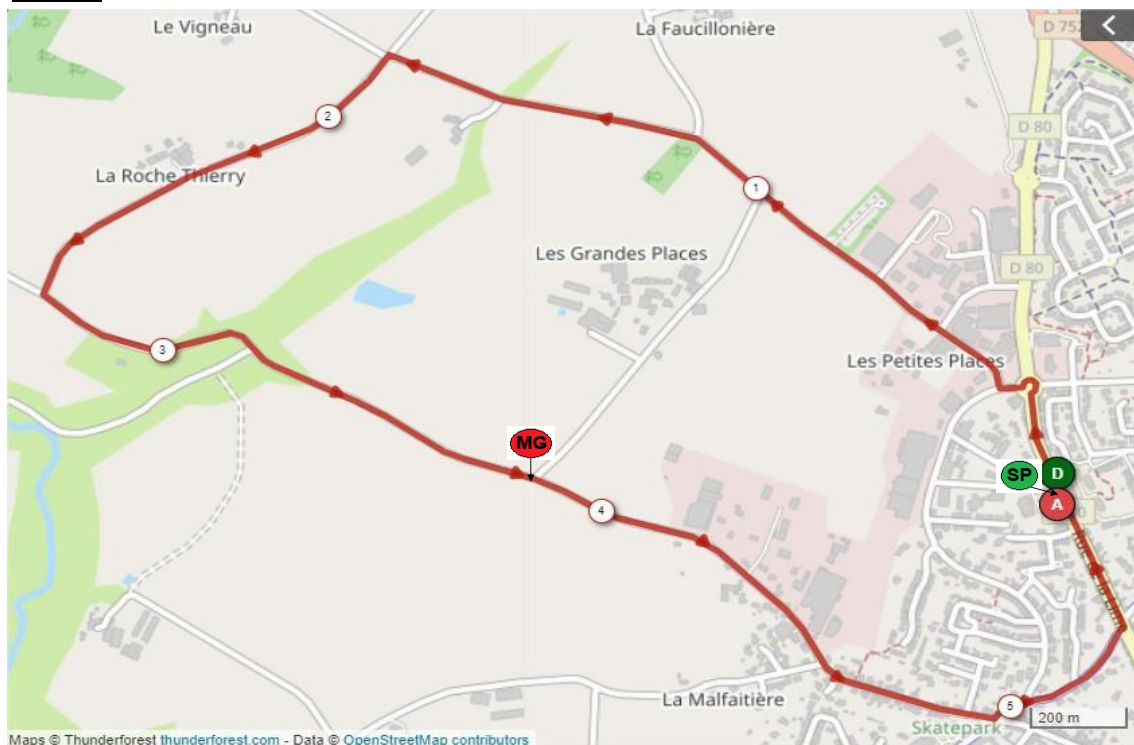


TOUR DES MAUGES 2022											
Moyenne:	41										
1 Mai 2022 (14h30)											
	Horaire	Km parcouru	Km restant								
	14:20						65,4	34,2	D80	Stop à gauche, av de l'europe	
							65,7	33,9	D80	Au feu à gauche, rue de la lime	
	14:30	0	99,6	D756	Départ KM 0: Sortie de Beaupreau direction La Chapelle du Genêt (face à les paranchères)		16:07	66	33,6	D80	SP3: 2ème passage sur la ligne: Compte tour à 6
	14:31	0,8	98,8	D756	LA CHAPELLE DU GENET		16:15	71,6	28	D80	3ème passage sur la ligne: Compte tour à 5
		0,9	98,7	D756	Rond point tout droit, rue nationale, dir Gesté		16:20	75,4	24,2	D80	MG4: 4ème passage côte des gdes places
	14:42	7,9	91,7	D756	GESTE		16:23	77,2	22,4	D80	4ème passage sur la ligne: Compte tour à 4
				D756	Rétrecissement traversée bourg, Rue d'Anjou, rue de Bretagne, dir Vallet		16:31	82,8	16,8	D80	SP4: 5ème passage sur la ligne: Compte tour à 3
		12,6	87		A droite, dir La Chaussaire		16:40	88,4	11,2	D81	6ème passage sur la ligne: Compte tour à 2
	14:50	14	85,6		LA CHAUSSAIRE		16:49	94	5,6	D82	7ème passage sur la ligne: Compte tour à 1
		14,6	85		Rue des moulins			94,2	5,4		Rd pt à gauche
		14,7	84,9	D92	Stop à droite, rue de bretagne, rue des Mauges			94,25	5,35	VC	A droite, rue du vigneau
		16,8	82,8	D92	Stop à gauche, dir Le Puiet Doré			95,8	3,8	VC	Au Stop à gauche: Le Vigneau
	14:59	19,9	79,7	D92	LE PUISET DORE			96,7	2,9	D80	Au Stop à gauche: La Roche Thierry
				D92	Rue de la mairie: chicanes sur 500m raversée du bourg			99	0,6	D80	Stop à gauche, av de l'europe
		20,4	79,2	D92	Tout droit, dir Montrevault			99,1	0,5		Dérivation des DS: à gauche rue de la cité
	15:00	20,7	78,9	D92	SP1: rue de Leppo ( face parking cimetiére)			99,3	0,3	D80	Au feu à gauche rue de la lime
		21,4	78,2	D92	Tout droit, rue de Leppo, dir Montrevault		16:57	99,6	0	D80	ARRIVEE: Podium rue de la lime
	15:09	26,4	73,2	D92	MONTREVAULT						
	15:09	26,5	73,1	D92	MG1 Entrée Montrevault (face rue de Vendée)						
		27,1	72,5	D146	Tout droit, rue du commerce, dir St Pierre Montlimart						
		27,6	72		Au feu, tout droit, allée de l'écusson						
		28,1	71,5		A gauche, route de la poindasserie						
		29,7	69,9	D134	Stop à droite, dir La Chapelle St Florent						
		30,5	69,1	D201	A gauche, dir, La Chapelle St Florent						
	15:21	35	64,6	D201	MG2						
	15:23	36,2	63,4	D201	LA CHAPELLE ST FLORENT						
		36,7	62,9	D152	A gauche, rue de beausoleil, dir La Boissière/Evre						
		40,1	59,5	D152	Stop à gauche, dir La Boissière/Evre						
	15:30	40,7	58,9	D152	LA BOISSIERE/EVRE						
		44,3	55,3	D152	Tout droit, rue de l'evre						
	15:35	44,4	55,2	D152	ST REMY EN MAUGES						
		44,7	54,9	D17	Stop à gauche, rue de Vendée, dir Montrevault						
		44,9	54,7		virage à droite en épingle						
		45	54,6		A gauche, rue de la fontaine						
	15:36	45,2	54,4		SP2: rue de la fontaine( sortie de St Rémy)						
		47,5	52,1		Stop tout droit						
		49,0	50,6	D223	Stop à gauche, dir Montrevault						
		49,7	49,9	D146	A droite, dir Le Fief Sauvín						
		51,5	48,1	D146	Attention virages dangereux dans le bas de la descente						
	15:47	52,4	47,2	D146	LE FIEF SAUVIN						
	15:47	52,6	47	D146	MG3: LE Fief Sauvín (calvaire)						
		53	46,6	D146	Stop tout droit, rue du camp de César						
		55,5	44,1	VC	Virage à gauche en épingle (la gaudinière)						
		57,4	42,2	VC	Attention rétrécissement pont						
	15:55	58	41,6	D80	Entrée sur le circuit final						
		58	41,6	D80	Stop à gauche, dir Beaupreau						
		58,6	41	D80	1er passage haut de la côte des gdes places						
	15:56	58,9	40,7	D80	BEAUPREAU						
		59,7	39,9	D80	Stop à gauche, av de l'europe						
		60,1	39,5	D80	Au feu à gauche, rue de la lime						
	15:58	60,4	39,2	D80	1er passage sur la ligne: rue de la Lime Compte tour à 7						
		60,6	39		Rd pt à gauche						
		60,65	38,95	VC	A droite, rue du vigneau						
		62,2	37,4	VC	Au Stop à gauche: Le Vigneau						
		63,1	36,5	D80	Au Stop à gauche: La Roche Thierry						

Grande boucle 60,4 KM:



Circuit Final:



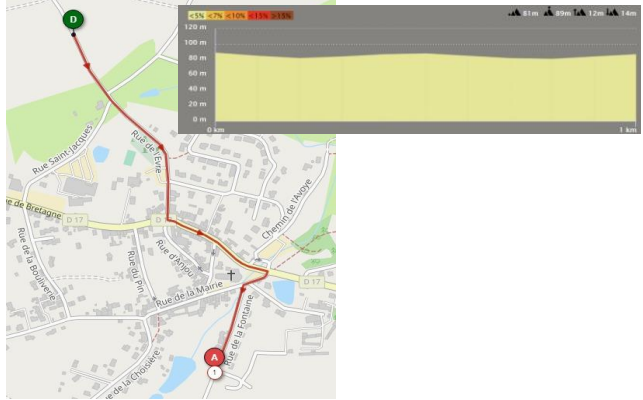
Maps © Thunderforest thunderforest.com - Data © OpenStreetMap contributors

**Dernier KM Sprints Intermédiaires : carte et profil**

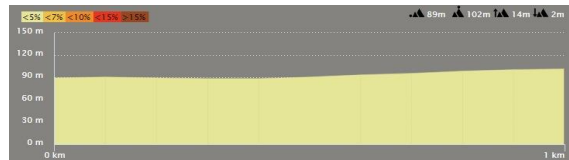
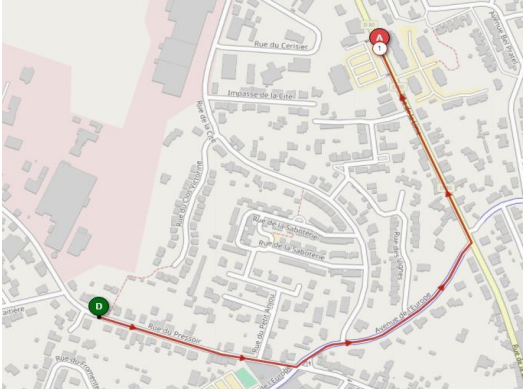
**SP1 Le Puiset Doré KM 20.6**



**SP2 St Rémy en Mauves KM 45.2**

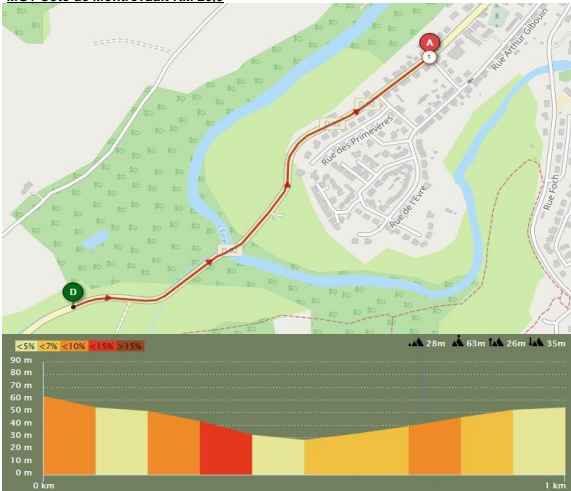


**SP3 et 4 Ligne d'arrivée KM 66 et 82,8 (CT 6 et 3)**

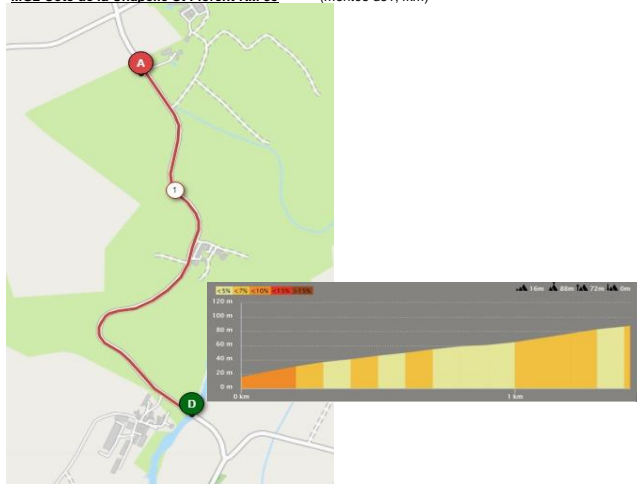


**Dernier KM Grimpeurs : carte et profil**

**MG1 Côte de Montrevault KM 26.5**



**MG2 Côte de la Chapelle St Florent KM 35 (montée de 1,4km)**



**MG3 Côte du Fief Sauvain KM 52.6**



**MG4 Côte des Gdes places (circuit final) KM 75.4**

