

































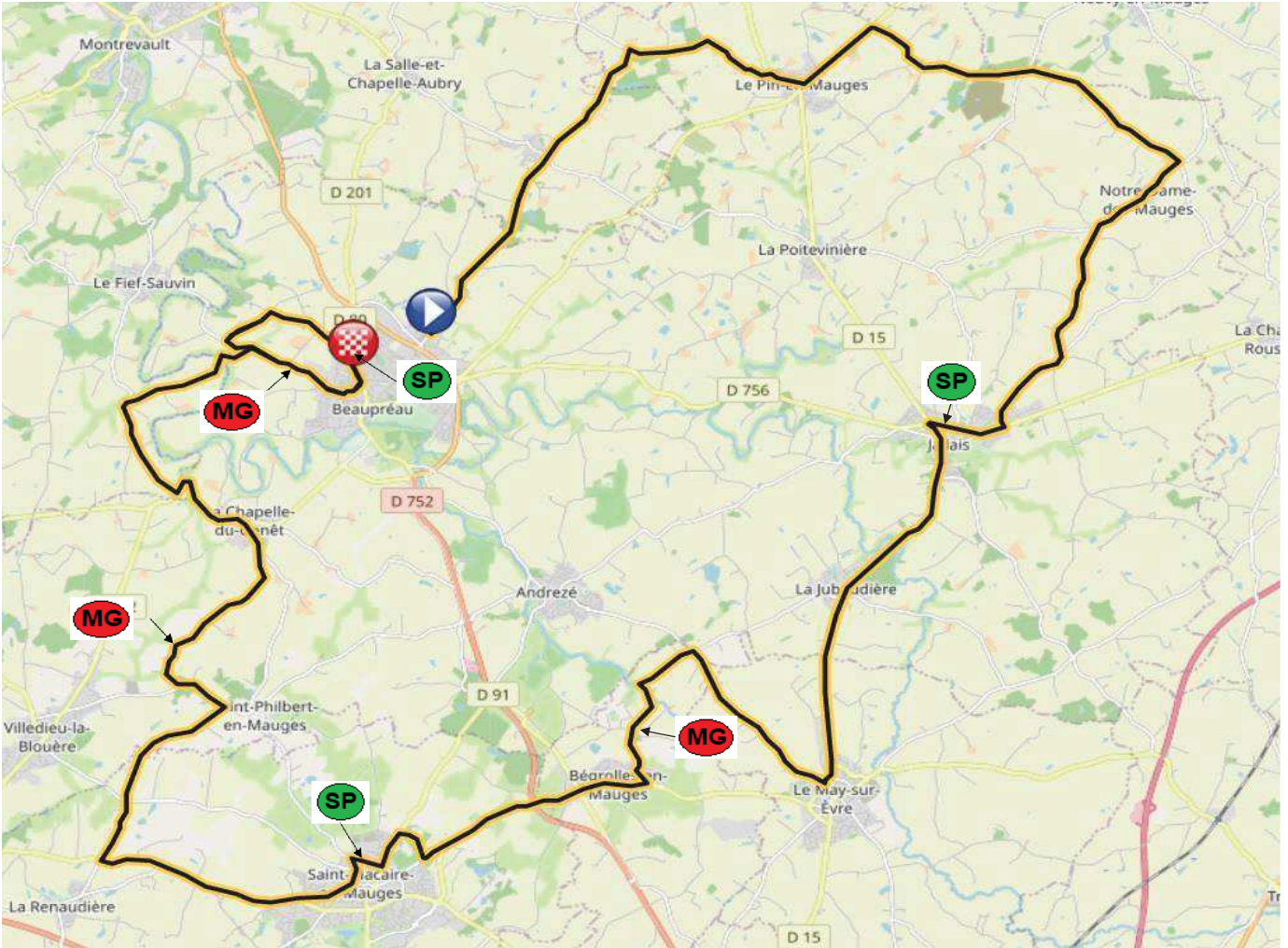


# TOUR DES MAUGES 2023

TOUR DES MAUGES 2023				
Moyenne	41			
	Horaire de passage	Km parcouru	Km restant à parcourir	
	14:20			Départ fictif: rue de la Lime (km de fictif)
	14:30	0	99,7	<b>Départ KM 0: route de La Chapelle Aubry (face entreprise chauvat)</b>
	14:35	3,7	96	<b>LA CHAPELLE AUBRY</b>
		3,8	95,9	Stop tout droit, dir St Quentin en Mauges
		6,2	93,5	<b>C4</b> Stop à droite, dir Le Pin en Mauges
	14:42	8,4	91,3	<b>C4</b> <b>LE PIN EN MAUGES</b>
		8,8	90,9	<b>D150</b> A droite, dir Le Pin en Mauges, av d'Anjou
		9,4	90,3	<b>D762</b> Stop à gauche, av du val de Loire, dir Chalonnes
		10,9	88,8	<b>Vc</b> Bretelle à droite, dir Vc Neuvy
		11,9	87,8	<b>Vc</b> Tout droit, dir Neuvy en Mauges
		13,8	85,9	<b>Vc</b> Tout droit, dir Notre dame des Mauges
		16,9	82,8	<b>D249</b> A droite, dir Notre Dame des Mauges
		17,4	82,3	<b>D249</b> <b>NOTRE DAME DES MAUGES</b>
		18	81,7	<b>D249</b> <b>Attention chicanes en sortie de bourg</b>
	15:03	22,4	77,3	<b>D249</b> <b>JALLAIS</b>
		22,9	76,8	<b>D756</b> Stop à droite, av de la libération
		23,3	76,4	<b>D756</b> Rd pt à droite, Bvd Cathelineau
		23,5	76,2	<b>D756</b> Rd pt tout droit, Bvd Cathelineau
		23,7	76	<b>D756</b> Rd pt tout droit, Bvd Cathelineau
	15:05	24	75,7	<b>D756</b> <b>SP1: Bvd Cathelineau (face rue de la bouère)</b>
		24,2	75,5	<b>D15</b> Rd pt à gauche, rue St Jean, dir La Jubaudière
		24,6	75,1	<b>D15</b> Stop tout droit, rue Philippe Gallet, dir La Jubaudière
	15:09	26,8	72,9	<b>D15</b> <b>LA JUBAUDIERE</b>
		28	71,7	<b>D15</b> Rd pt tout droit, rue l'abbé Gaultier, dir Le May
	15:15	31	68,7	<b>D15</b> <b>LE MAY/EVRE</b>
		31,1	68,6	<b>D15</b> Rd pt tout droit, rue St Michel
		31,4	68,3	<b>D15</b> A droite, Bvd Georges Lefort
		31,6	68,1	A droite, rue du Gle Tharreau, dir Andrezé
		34,9	64,8	Carrefour "La cabine": A gauche dir Bégrolles
	15:24	36,8	62,9	<b>MG1: Abbaye de Bellefontaine</b>
	15:25	37,5	62,2	<b>BEGROLLES EN MAUGES</b>
		37,8	61,9	Stop à gauche, rue des Bretonnais
		38,1	61,6	<b>D147</b> Stop à droite, rue d'Anjou
		39,2	60,5	<b>D147</b> Rd pt de la croix de pierre, tout droit, dir St Macaire
		40,1	59,6	<b>D147</b> Rd pt tout droit, dir St Macaire
		41,6	58,1	A droite, dir St Macaire, rue des mauges
		42,1	57,6	<b>Vc</b> A droite, dir lieu dit "le petit moulin"
		42,8	56,9	<b>D91</b> A gauche, dir St Macaire
	15:33	42,9	56,8	<b>D91</b> <b>ST MACAIRE EN MAUGES</b>
		43	56,7	<b>D91</b> Rd pt tout droit, rue d'Anjou

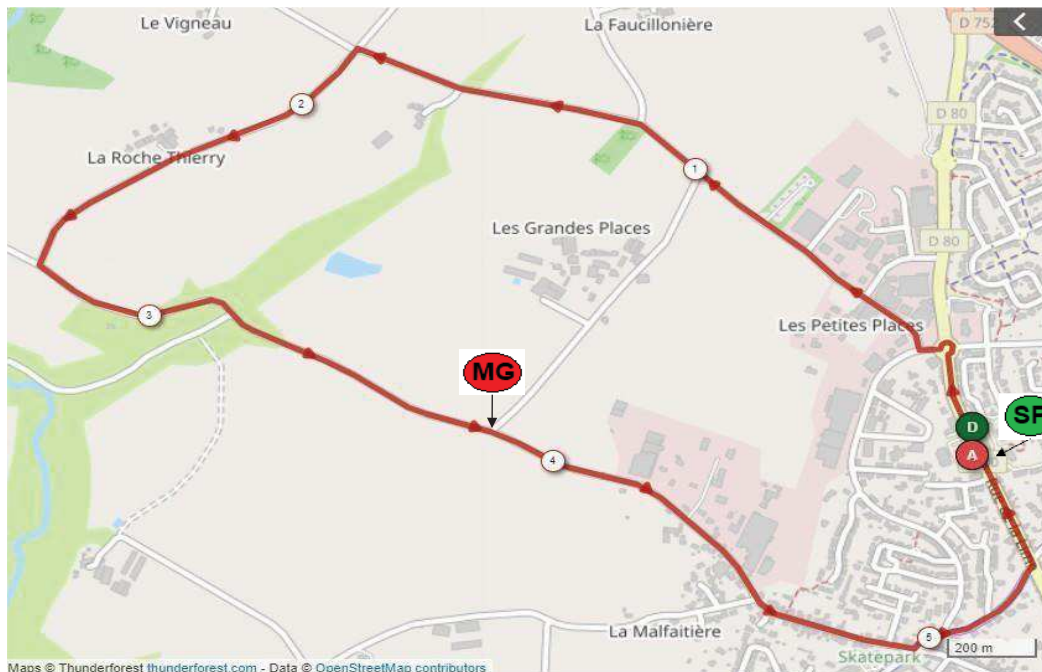
		43,5	56,2		Rd pt à droite, rue de la fontaine
		44	55,7		Rd pt à gauche, rue Jules Verne
		44,3	55,4		Tout droit, rue Jules Verne
	<b>15:36</b>	<b>45,4</b>	<b>54,3</b>		<b>SP2: Rue de Bretagne (N°108)</b>
		45,5	54,2	<b>D63</b>	Rd pt à gauche, bvd Gle de Gaulle, dir Tillières
		48,9	50,8	<b>D146</b>	A droite, dir St Philbert en Mauges
		50,1	49,6	<b>D146</b>	Tout droit, dir St Philbert en Mauges
		52,7	47	<b>D246</b>	A gauche, dir La Blouère
		53,5	46,2		A droite, dir La Chapelle du Genêt
	<b>15:50</b>	<b>54,9</b>	<b>44,8</b>		<b>MG2: sommet côte</b>
		56,8	42,9	<b>D146</b>	Stop tout droit
	<b>15:53</b>	<b>56,9</b>	<b>42,8</b>	<b>D146</b>	<b>LA CHAPELLE DU GENET</b>
		57,5	42,2	<b>D756</b>	Droite Gauche, rue national, dir Gesté
		59,3	40,4	<b>D146</b>	A droite, dir Le Fief Sauvín
		61,1	38,6	<b>Vc</b>	A droite, dir La Godinière
		<b>63</b>	36,7	<b>Vc</b>	<b>Attention rétrécissement pont</b>
		63,6	36,1	<b>D80</b>	Stop à gauche, dir Beaupreau
	<b>16:03</b>	<b>63,6</b>	36,1	<b>D80</b>	<b>Entrée sur le circuit final</b>
	<b>16:04</b>	<b>64,3</b>	<b>35,4</b>	<b>D80</b>	<b>MG4: 1er passage côte des gdes places</b>
	<b>16:05</b>	<b>64,6</b>	<b>35,1</b>	<b>D80</b>	<b>BEAUPREAU</b>
		65,4	34,3	<b>D80</b>	Stop à gauche, av de l'europe
		65,8	33,9	<b>D80</b>	Au feu à gauche, rue de la lime
	<b>16:07</b>	66,1	33,6	<b>D80</b>	<b>1er passage sur la ligne: rue de la Lime</b> <b>Compte tour à 6</b>
		66,3	33,4		Rd pt à gauche
		66,35	33,35	<b>VC</b>	A droite, rue du vigneau
		67,9	31,8	<b>VC</b>	Au Stop à gauche: Le Vigneau
		68,8	30,9	<b>D80</b>	Au Stop à gauche: La Roche Thierry
		71,1	28,6	<b>D80</b>	Stop à gauche, av de l'europe
		71,4	28,3	<b>D80</b>	Au feu à gauche, rue de la lime
	<b>16:15</b>	71,7	28	<b>D80</b>	<b>SP3: 2ème passage sur la ligne: Compte tour à 5</b>
	<b>16:23</b>	77,3	22,4	<b>D80</b>	<b>3ème passage sur la ligne: Compte tour à 4</b>
	<b>16:29</b>	81,1	18,6	<b>D80</b>	<b>MG4: 4ème passage côte des gdes places</b>
	<b>16:31</b>	82,9	16,8	<b>D80</b>	<b>4ème passage sur la ligne: Compte tour à 3</b>
	<b>16:41</b>	88,5	11,2	<b>D80</b>	<b>SP4: 5ème passage sur la ligne: Compte tour à 2</b>
	<b>16:49</b>	94,1	5,6	<b>D80</b>	<b>6ème passage sur la ligne: Compte tour à 1</b>
		94,3	5,4		Rd pt à gauche
		94,35	5,35	<b>VC</b>	A droite, rue du vigneau
		95,9	3,8	<b>VC</b>	Au Stop à gauche: Le Vigneau
		96,8	2,9	<b>D80</b>	Au Stop à gauche: La Roche Thierry
		99,1	0,6	<b>D80</b>	Stop à gauche, av de l'europe
		99,2	0,5		Dérivation des DS: à gauche rue de la cité
		99,4	0,3	<b>D80</b>	Au feu à gauche rue de la lime
	<b>16:57</b>	99,7	0	<b>D80</b>	<b>ARRIVEE: Podium rue de la lime</b>

**Grande boucle 66,1 KM:**



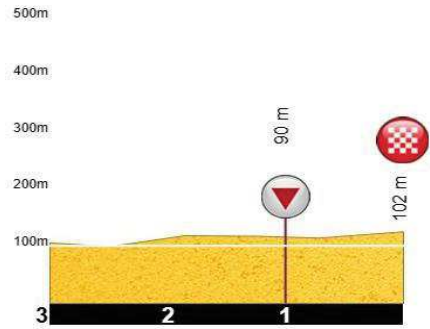
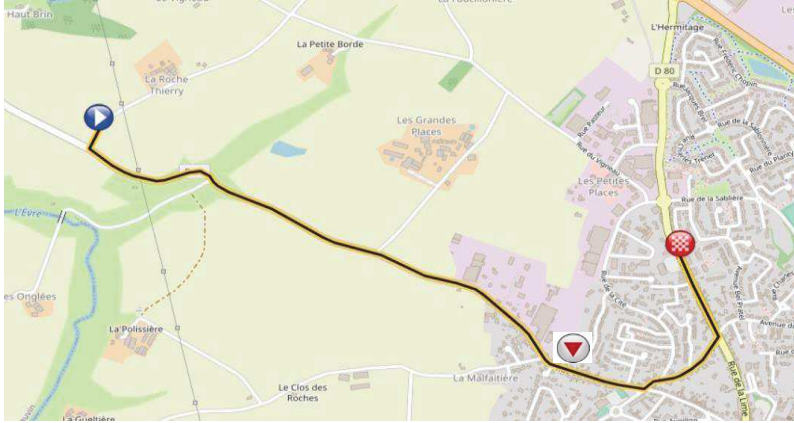
Powered by La FlammeRouge

**Circuit Final:**



Maps © Thunderforest thunderforest.com - Data © OpenStreetMap contributors

### 3 Derniers KM

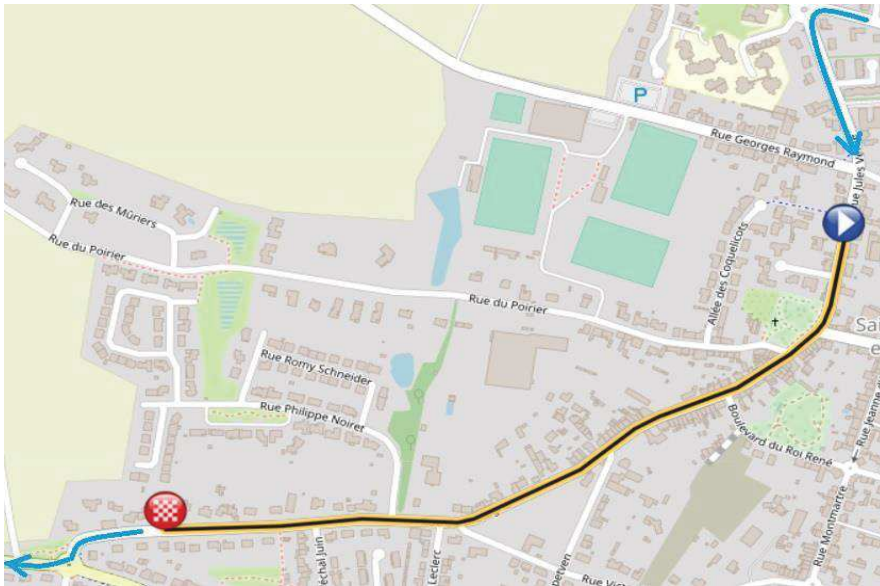


### Dernier Km des PC

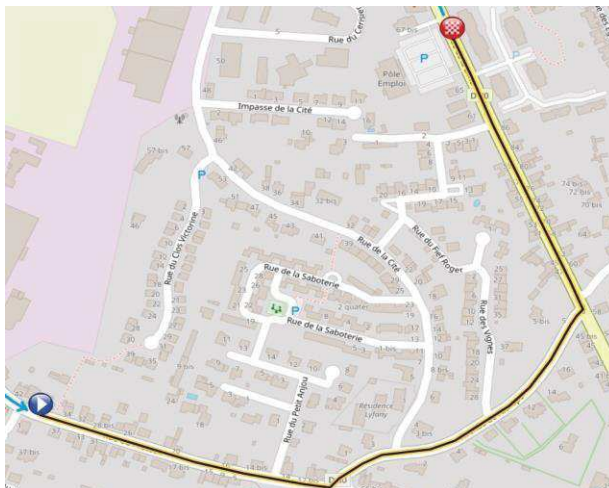
**PC1:**



**PC2:**



**PC 3et 4 sur la ligne d'arrivée**



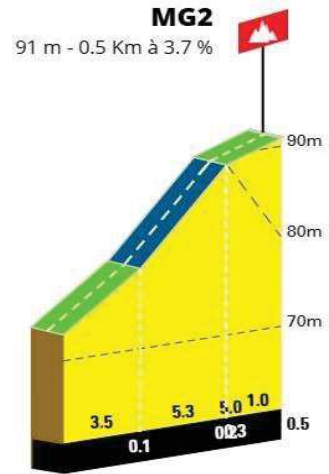
## Profil des MG

MG1:



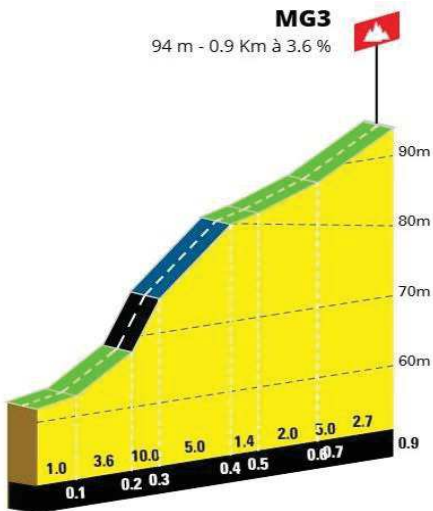
Powered by  La FlammeRouge

MG2:



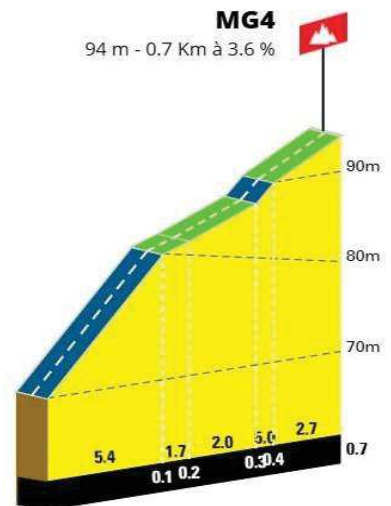
Powered by  La FlammeRouge

MG3:



Powered by  La FlammeRouge

MG4:



Powered by  La FlammeRouge

