

GUIDE TECHNIQUE

TOUR DES MAUGES  
2023

2023 - 46<sup>ÈME</sup> ÉDITION

# TOUR DES MAUGES

06 & 07 MAI 2023

Elite - Open - Access

## 2 JOURS - 3 ÉTAPES

BEAUPRÉAU EN MAUGES



# Règlement particulier du Tour des Mauges

## 46<sup>ème</sup> Tour des Mauges

6 Mai – 7 Mai 2023

### ARTICLE 1. ORGANISATION

Le Tour des Mauges est organisé par le BEAUPREAU VELO SPORT, 12 rue du Chanoine Libault 49600 Beaupreau en Mauges, sous les règlements de la Fédération Française de Cyclisme. Elle se dispute du 6 Mai 2023 au 7 Mai 2023.

### ARTICLE 2. TYPE D'ÉPREUVE

L'épreuve est réservée aux athlètes des catégories Elite-Open et Acces. Elle est inscrite au calendrier Régional.

L'épreuve est classée en classe 2.12.7.

### ARTICLE 3. PARTICIPATION

Les équipes sont constituées de 6 coureurs, **dont 3 coureurs Elites au maximum.**

Conformément à l'article 2.1.2 du règlement FFC, l'épreuve est ouverte aux équipessuivantes :

- Equipes de Clubs Français
- Equipes de sélection régionale
- Equipes de sélection départementale
- Equipes mixtes

Les organisateurs se réservent le droit de sélectionner les équipes partantes si les candidatures déposées dépassent 22.

La sélection aura lieu le 24 mars 2023. Toutes les équipes sont informées du résultat.

Les engagements, accompagnés d'un chèque de **198 €** par équipe, soit **11 €** par coureur et par étape, d'un chèque de **380 €** pour les frais d'hébergement pour **8** personnes et 60 € pour une personne supplémentaire. **(Au maximum, 9 personnes par équipes seront hébergées.)**, doivent parvenir aux organisateurs avant le **15 Avril 2023** dernier délai. Un modèle de bulletin d'engagement est envoyé à toutes les équipes. Il doit être totalement rempli. Ils peuvent être envoyés par courriel à l'organisateur, mais un exemplaire imprimé doit accompagner les chèques confirmant les engagements. Par la suite, toute modification devra être portée à la connaissance de l'organisateur par courriel, jusqu'à la veille de l'épreuve.

L'équipe qui n'aura **pas** joint son chèque d'hébergement avec ses engagements à la date du **22 Avril 2023** ne sera **pas engagée** et sera **remplacée sans autre avis.**

Adresser les bulletins à **B.V.S.**

**12 rue du Chanoine Libault  
49600 BEAUPREAU EN MAUGES**

En aucun cas un coureur ayant abandonné ou ayant été éliminé, ne pourra pendant la durée de l'épreuve participer à une autre compétition.

## **ARTICLE 4. PERMANENCE**

La permanence de départ se tient, le samedi 6 Mai de 10h00 à 12h00 à l'Institut Rural des Mauges 8 rue des Cèdres 49600 Beaupreau.

La confirmation des partants et le retrait des dossards par les responsables d'équipes se fait à la permanence de 10h30 à 12h00 le samedi 6 Mai 2023.

La réunion des directeurs sportifs, organisée suivant l'article 1.2.087 du règlement FFC, en présence des Membres du Collège des Commissaires, est fixée à 12h15 et aura lieu à la permanence (Institut Rural des Mauges).

## **ARTICLE 5. ORDRE DE DEPART POUR LE CONTRE LA MONTRE**

L'ordre des départs du contre la montre sera déterminé par la place occupée au classement général individuel au temps à l'issue de la 1ère étape, le dernier coureur classé partant le premier. L'horaire du premier coureur sera calculé pour que le dernier coureur parte à 10h45. L'écart entre chaque coureur est fixé à une minute. Les coureurs devront circuler uniquement sur la moitié droite de la route dans le sens de la course. Les véhicules devront respecter le code de la route entre l'arrivée de leur coureur et le retour au point de départ.

## **ARTICLE 6. RADIO-TOUR**

Les informations courses sont émises sur la fréquence qui sera communiqué lors de la réunion des DS.

## **ARTICLE 7. ASSISTANCE TECHNIQUE NEUTRE**

Le dépannage sera assuré par le Directeur sportif de chaque équipe, toutefois l'organisation s'engage à fournir 2 véhicules de dépannage neutre, à charge pour les équipes de fournir leurs roues pour assurer le dépannage. Chaque équipe fournira lors de la réunion des Directeurs Sportifs 1 paire de roues. 1 paire de roues sera également mise dans la voiture balai.

## **ARTICLE 8. INCIDENTS DE COURSE DANS LES DERNIERS KILOMETRES**

### **La règle dite « des trois derniers kilomètres » est applicable pour les 2 étapes en ligne**

Selon l'article du règlement FFC 2.6.024 : En cas d'incident dûment constaté, dans les trois derniers kilomètres d'une étape en ligne, le ou les coureur(s) impacté(s) est (sont) crédité(s) du temps du ou des coureur(s) en compagnie du ou desquels il(s) se trouvai(en)t au moment de l'incident. Son ou leur classement sera celui du franchissement de la ligne d'arrivée.

Est considéré comme incident tout évènement indépendant des propres capacités physiques du coureur (chute, problème mécanique, crevaison) et de sa volonté de se maintenir avec les coureurs en compagnie desquels il se trouve au moment de l'incident.

Les coureurs impactés par un incident doivent se faire connaître immédiatement auprès d'un commissaire en levant le bras et en se présentant auprès d'un commissaire dès la ligne d'arrivée franchie.

Si à la suite d'une chute dûment constatée dans les trois derniers kilomètres un coureur est dans l'impossibilité de franchir la ligne d'arrivée, il sera classé à la dernière place de l'étape et crédité du temps du ou des coureur(s) en compagnie du ou desquels il se trouvait au moment de la chute.

Le présent article n'est pas applicable en cas d'arrivée en sommet. Toute décision relative au présent article est rendue par le collège des commissaires de manière indépendante.

## ARTICLE 9. DELAIS D'ARRIVEE

En fonction des caractéristiques des étapes, les délais d'arrivée ont été fixés comme suit :

Les délais d'élimination sont de 13% pour les étapes en ligne, et 25 % pour le contre la montre.

Conformément à l'article 2.6.028 du règlement FFC, le Collège des Commissaires peut prolonger les délais d'arrivée après consultation de l'organisateur.

Dans le cas où des coureurs effectivement arrivés hors délai sont repêchés par le collège des arbitres, ils se verront retirer l'ensemble de leurs points acquis au classement général des différents classements annexes.

## ARTICLE 10. CLASSEMENTS

Les classements suivants sont établis dans l'ordre des maillots :

- Classement Individuel au temps : Maillot Bleu
- Classement Jeune (-23ans) : Maillot Blanc
- Classement par Points : Maillot Vert
- Classement Grimpeurs : Maillot Rouge
- Classement par Equipes.

Le classement général individuel au temps est établi par l'addition des temps enregistrés dans chacune des 3 étapes.

En cas d'égalité de temps au classement général individuel, les fractions de seconde enregistrées lors des étapes contre la montre individuelle sont réincorporées dans le temps total pour départager les coureurs ex aequo.

En cas de nouvelle égalité ou à défaut d'étapes contre la montre individuelle, il est fait appel à l'addition des places obtenues à chaque étape à l'exception et, en dernier ressort, à la place obtenue dans la dernière étape disputée.

Pour le classement des Grimpeurs, les coureurs marquent des points lors des sprints grimpeurs : attribution au 3 premiers coureurs (5 ;3 ; 1). Au classement général de ces grimpeurs, il sera tenu compte du meilleur total de points, puis du meilleur total de places de 1, puis de 2, puis de 3, et enfin de la place au classement général.

Pour le Classement des Sprints Intermédiaires, les coureurs marquent des points lors de sprints intermédiaires : attribution au 3 premiers coureurs (5 ;3 ; 1), il sera tenu compte du meilleur total de points, puis du meilleur total de places de 1, puis de 2, puis de 3, et enfin de la place au classement général.

Le classement du meilleur jeune est réservé aux coureurs nés entre le 1<sup>er</sup> Janvier 2001 et le 31 Décembre 2006. Le premier jeune au classement général au temps devient par la même occasion le meilleur jeune.

En cas d'égalité de temps au classement général individuel, les fractions de seconde enregistrées lors des étapes contre la montre individuelle sont réincorporées dans le temps total pour départager les coureurs ex aequo.

En cas de nouvelle égalité ou à défaut d'étapes contre la montre individuelle, il est fait appel à l'addition des places obtenues à chaque étape à l'exception et, en dernier ressort, à la place obtenue dans la dernière étape disputée.

Pour le classement par équipe, le classement par équipe du jour s'établit par l'addition des trois meilleurs temps individuels de chaque équipe. En cas d'égalité, les équipes sont départagées par l'addition des places obtenues par leur trois premiers coureurs de l'étape. En cas de nouvelle égalité, les équipes sont départagées par la place de leur meilleur coureur au classement de l'étape.

Le classement général par équipes s'établit par l'addition des trois meilleurs temps individuels de chaque équipe dans toutes les étapes courues. En cas d'égalité, il est fait application des critères suivant jusqu'à ce qu'il y ait départage :

- 1 : Nombre de première place dans le classement par équipes
- 2 : Nombre de 2<sup>ème</sup> place dans le classement par équipes, etc...

S'il y a toujours égalité, les équipes seront départagées par la place de leur meilleur coureur au classement général.

Toutes équipes réduites à moins de 3 coureurs est éliminée du classement général par équipe.

## **ARTICLE 11. PRIX**

Les prix des classements étapes et général seront versés par le Comité Régional.

Les concurrents pouvant prétendre à un podium au classement général et particulier, doivent prendre leurs dispositions pour être présents lors des cérémonies protocolaires qui se dérouleront au podium à la fin de la 1<sup>ère</sup> et 3<sup>ème</sup> Etape. Leur participation à la remise des maillots est OBLIGATOIRE sauf cas de force majeure.

**La remise des maillots et gerbes après la seconde étape, s'effectuera à 13h15 à la salle des Mauges à La loge pendant le repas des organisateurs, et chaque directeur sportif devra assurer le transport des coureurs porteurs des maillots distinctifs ainsi que le vainqueur du Contre la montre.**

Les trophées et coupes seront remis lors de la proclamation des résultats après la dernière étape.

Le paiement des primes et le remboursement des cautions seront effectués par courrier la semaine suivant la course.

## **ARTICLE 12. ANTIDOPAGE**

Le règlement antidopage de la FFC s'applique intégralement à la présente épreuve.

Les contrôles antidopage auront lieu à l'institut rural, 8 rue des Cèdres 49600 BEAUPREAU

## **ARTICLE 13. PROTOCOLE**

Conformément à l'article 1.2.112 du règlement FFC, les coureurs suivants doivent se présenter quotidiennement au protocole après chaque étape.

- Le vainqueur de l'étape
- Leader du classement Général
- Les leaders des classements annexes suivants:
  - Leader du classement Grimpeurs
  - Leader du classement Points - Sprints Intermédiaires
  - Leader du classement Jeune

Ils se présenteront dans un délai de maximum de 10 minutes après leur arrivée.

**En outre**, à l'arrivée de l'épreuve, les coureurs suivants doivent également se présenter au protocole final :

- Les 3 premiers du Général de l'épreuve
- Les vainqueurs des classements annexes suivants:
  - Leader du classement Grimpeurs
  - Leader du classement Points - Sprint Intermédiaires
  - Leader du classement Jeune
  - La meilleure équipe au classement Général

## **ARTICLE 14. PENALITES**

Le barème de pénalités de la FFC est le seul applicable.

## **ARTICLE 15. LES ETAPES**

L'épreuve comprend 3 étapes :

Samedi 6 Mai 2023	1ère étape	136.4Km en ligne
Dimanche matin 7 Mai 2023	2ème étape	12 Km (Contre la Montre individuel)
Dimanche 7 Mai 2023	3ème étape	99.7Km (1 Boucle de 66,1 km et 6 tours de 5,6 km)

### **CLASSEMENT GRIMPEURS**

1<sup>ère</sup> ETAPE : 5 Sprints Grimpeurs

3<sup>ème</sup> ETAPE : 4 Sprints Grimpeurs

### **CLASSEMENT POINTS - SPRINTS INTERMEDIAIRE**

1<sup>ère</sup> ETAPE : 4 Sprints Intermédiaires

3<sup>ème</sup> ETAPE : 4 Sprints Intermédiaires

# Informations pratiques

## Secrétariat – Permanences – Accueil des officiels et des équipes

Institut Rural des Mauges 8 rue des Cèdres – 49600 BEAUPREAU EN MAUGES  
Adresse de correspondance : BVS 12 rue Chanoine Libault 49600 BEAUPREAU EN MAUGES

### Permanences : Institut rural :

Samedi 6 Mai 2023 : 10h00 accueil des officiels.  
Samedi 6 Mai 2023 à partir de 10h30 accueil pour l'hébergement des équipes

Samedi 6 Mai 2023 de 10h30 à 12h00 (Contrôle des licences - remise des dossards et plaques de cadre) : **Prévoir un chèque de Caution de 200 €**

**Samedi 6 Mai 2023 : 12h15 – Réunion des directeurs sportifs (présence obligatoire)**

Restauration : (sont pris en charge les repas du samedi soir - Petit déjeuner et dimanche midi)  
Lycée des mauges – Route de l'hippodrome – 49600 BEAUPREAU

Samedi soir : 19h15  
Dimanche Petit déjeuner de 6h00 à 8h00  
Dimanche Midi : 11h00

### Hébergement :

Institut Rural – Route du Fief Sauvain – 49600 BEAUPREAU  
Lycée des Mauges – Route de l'hippodrome – 49600 BEAUPREAU

**A chacun de prévoir ses draps ou son sac de couchage.**

Un local spécial sera à la disposition des équipes pour le stockage des vélos et **donc aucun matériel (vélo) ne devra être déposé dans les chambres.**

### Sécurité course :

La sécurité course est assurée par : Brigade Mobile de la gendarmerie (4 le samedi et 4 le dimanche après-midi) + 10 Motos MASC + 1 Médecin + 1 ambulance secouristes agréées.

### Liaison Radio :

Les véhicules des directeurs sportifs doivent être équipés de radios, Jérémie LAUNAY assure les liaisons radios en cas de panne.

### Contacts

#### BUREAU TOUR DES MAUGES

Directeur de l'épreuve	Cédric BERNIER	06 32 41 45 52
Secrétaire	Céline BOUYER	06 76 48 81 68
Trésorier	Nicolas BEYER	06 47 30 48 59
Sécurité de la course	Henri MAUGET	06 81 18 63 46

































#### HEBERGEMENT - RESTAURATION

André BERNIER 06 77 23 33 66




































### HOPITAUX:


























Centre Hospitalier CHOLET	1 rue Marengo	02-41-41-60-00
Polyclinique du Parc-CHOLET	Av des sables	02-41-63-42-00
CHU ANGERS	4 rue Larrey	02-41-35-36-37

Cabinet Médical BEAUPREAU	4 rue Ambroise Paré 49 rue Louise Voisine	02-72-88-36-00
---------------------------	--	----------------

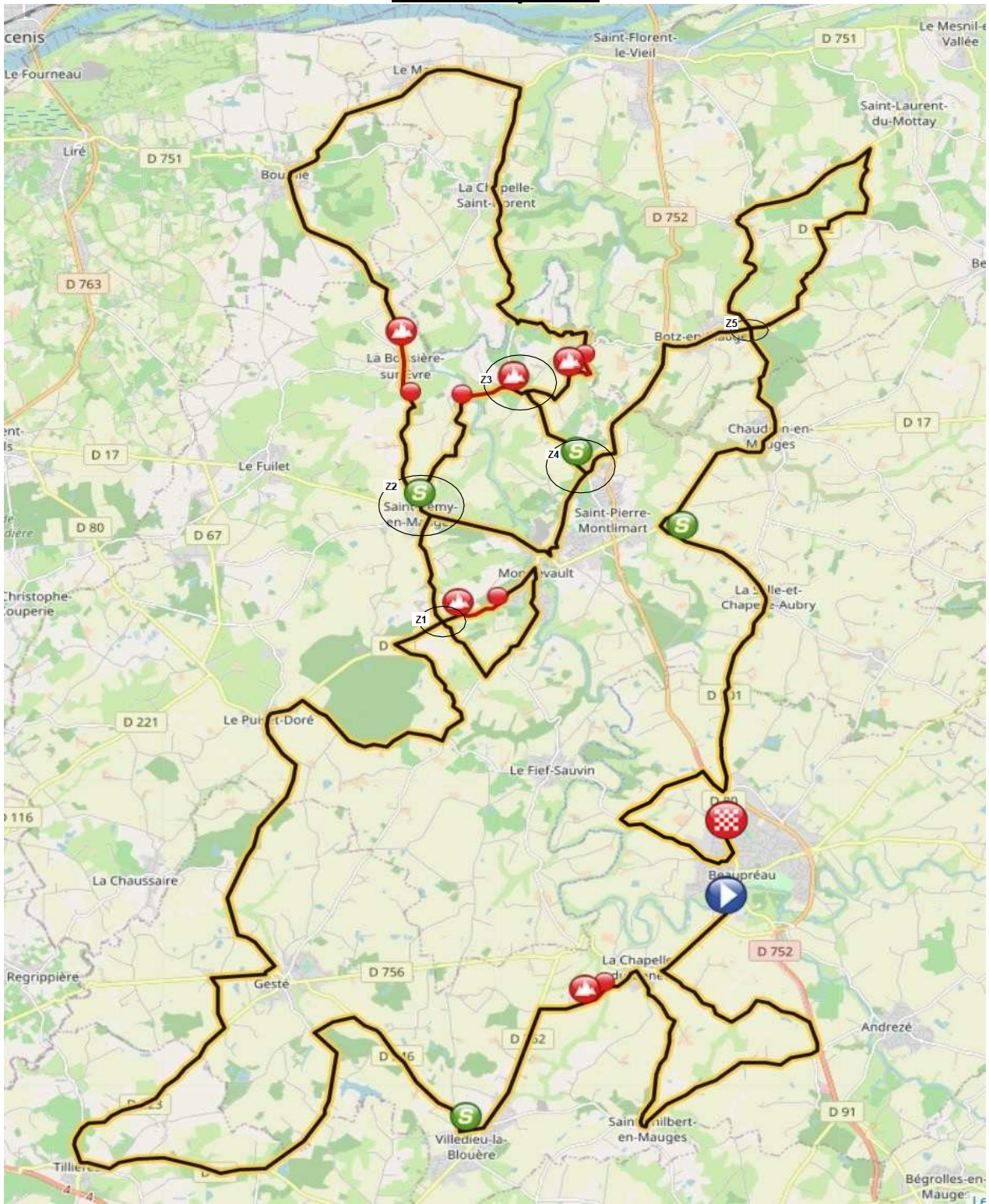
TOUR DES MAUGES 2023				
Moyenne	42			
	Horaire	Km parcouru	Km restant à parcourir	
	14:20			Départ fictif: rue de la Lime, rue des Mauges, rue de l'hippodrome (1,8 km de fictif)
	14:30	0	136,8	<b>Départ KM 0: Rue de l'hippodrome (face à l'entrée)</b>
		0,2	136,6	<b>D756</b> Rond point tout droit, dir La Chapelle du Genêt
	14:32	1,6	135,2	<b>D756</b> <b>LA CHAPELLE DU GENÊT</b>
		1,8	135	<b>Vc</b> Rond point à gauche, rue de l'arrondeau, dir Andrezé
		5,6	131,2	Stop à droite, dir St Philbert en Mauges
		6,2	130,6	<b>D246</b> Stop à droite, dir St Philbert en Mauges
	14:44	9,9	126,9	<b>D246</b> <b>ST PHILBERT EN MAUGES</b>
		10,2	126,6	Stop à droite, rue des Tisserands
		10,3	126,5	<b>D146</b> Stop à droite, rue des Cèdres, dir La Chapelle du Genêt
	14:49	13,6	123,2	<b>D146</b> <b>LA CHAPELLE DU GENÊT</b>
		14,1	122,7	A gauche, rue de Vrennes, dir Villedieu la Blouère
	14:52	15,4	121,4	<b>D152</b> <b>MG1 Haut de la côte de l'olivier</b>
		16,4	120,4	<b>D762</b> A gauche, dir Villedieu la Blouère
	14:56	17,9	118,9	<b>D762</b> <b>VILLEDIEU LA BLOUERE</b>
		18	118,8	<b>D762</b> Rond point tout droit, rue de la grotte
		19,2	117,6	<b>D246</b> A droite, dir Gesté, rue du christ roi
	14:58	19,6	117,2	<b>D246</b> <b>PC1: Rue du Christ Roi (entre n°28 et 30)</b>
		19,7	117,1	<b>D246</b> Stop à droite, dir Gesté
		23	113,8	A gauche, dir Espace Thévinère
		23,9	112,9	<b>D67</b> A gauche, dir Espace Thévinère
		27,6	109,2	<b>D63</b> Stop à droite, dir Tillières
	15:14	30,7	106,1	<b>D63</b> <b>TILLIERES: Chicanes entrée bourg</b>
		31,4	105,4	<b>D223</b> A droite, rue du moulin
		35,9	100,9	Au calvaire à gauche, direction lieu dit "le mesnil"
		37,1	99,7	<b>D756</b> A droite, direction Gesté
	15:24	37,9	98,9	<b>D756</b> <b>GESTE</b>
		38,1	98,7	<b>D756</b> îlot directionnel entrée Gesté, avt de tourner à gauche, Rue de Bretagne
		38,1	98,7	A gauche, rue des jonquilles
		38,4	98,4	<b>D67</b> A gauche, direction Le Puiset Doré, rue de la Loire
		40,9	95,9	<b>D92</b> Carrefour D67/D92 Tout droit, direction Le Puiset Doré
	15:33	44,2	92,6	<b>D92</b> <b>LE PUISET DORE</b>
				<b>D92</b> Rue de la mairie: chicanes sur 500m traversée du bourg
		44,7	92,1	<b>D92</b> Tout droit rue de Leppo
		45,6	91,2	<b>D80</b> A droite, dir Le Fief Sauvín
		48,8	88	<b>D223</b> Stop à gauche, dir Montrevault
		49,6	87,2	<b>Vc</b> A gauche, dir "lieu dir Le Terreau"
		51,8	85	<b>D92</b> Stop à droite, dir Montrevault
		52,9	83,9	<b>Vc</b> A droite
		54,3	82,5	<b>D223</b> Stop à gauche, dir Montrevault
		55,1	81,7	<b>D146</b> Stop à gauche, dir Montrevault



	15:50	55,9	80,9	D146	<b>MONTREVAULT</b>
		56,1	80,7	D146	Rd pt tout droit, rue Foch
		57	79,8	D146	Stop tout droit, rue Foch
		57,1	79,7	D92	A gauche, rue St Nicolas, av de Leppo
	15:55	59,2	77,6	D92	<b>MG2: La Rouillère</b>
		59,6	77,2	Vc	A droite, dir St Remy en Mauges
	15:58	61,7	75,1	Vc	<b>ST REMY EN MAUGES</b>
		62	74,8		A droite, rue de la mairie
		62,1	74,7	D17	Stop à gauche, rue de Vendée
		62,3	74,5	D152	A droite, rue de l'Evre (1er passage)
		62,6	74,2	Vc	A droite, dir lieu dit "La Roche Pinard, Moulin Rochard": Route sinueuse et très étroite sur 4 km
		63,7	73,1	Vc	A droite, à la chapelle
		63,9	72,9	Vc	A gauche
		64,6	72,2	Vc	A gauche
		64,9	71,9	Vc	A droite
		65,2	71,6	Vc	Attention: rétrécissement pont et virage serré sur la droite avant la montée. "Moulin Rochard"
	16:05	66,4	70,4	Vc	<b>MG3: Ht de la côte de Moulin Rochard (face au verger)</b>
		66,7	70,1	D134	Stop à droite, dir St Pierre Montlimart
		69	67,8		"Le Pinier": A droite, dir Montrevault
	16:11	70,5	66,3		<b>ST PIERRE MONTLIMART</b>
		70,6	66,2		Stop à droite, allée de l'écusson
		71,1	65,7	D17	Au feu à droite, dir St Rémy en Mauges
	16:14	73	63,8	D17	<b>ST REMY EN MAUGES</b>
		73,9	62,9	D152	A droite, rue de l'Evre (2ème passage)
	16:16	74	62,8	D152	<b>PC2: 2ème passage rue de l'Evre (Face rue du pressoir)</b>
		74,2	62,6	D152	Tout droit, dir La Boissière/Evre
		74,6	62,2	D152	Attention descente sinueuse sur environ 900m
	16:20	76,9	59,9	D152	<b>LA BOISSIERE SUR EVRE</b>
	16:21	77,7	59,1	D152	<b>MG4: face chemin de la petite bête, après le cimetière</b>
		78,5	58,3	D252	Tout droit, dir Bouzillé
	16:27	82	54,8	D252	<b>BOUZILLE</b>
		82,3	54,5	D252	A droite, dir Le Marillais
		82,4	54,4	D751	Stop à droite, dir Le Marillais
		82,6	54,2	D751	Rue d'Anjou: Chicanes sortie bourg Bouzillé
	16:32	85,7	51,1	D751	<b>LE MARILLAIS</b>
		88	48,8	D152	"La croix des brosses": A droite, dir La Chapelle St Florent
	16:40	90,1	46,7	D152	<b>LA CHAPELLE ST FLORENT: canivaux central dans la traversée du bourg</b>
		90,6	46,2	D201	Tout droit, rue de Bonchamp dir St Pierre Montlimart
		92,4	44,4	D201	Attention descente sinueuse sur environ 800m
		93,7	43,1	D201	A gauche, direction Botz en Mauges
		94,7	42,1	D201	Attention descente très sinueuse sur 1km
		95,7	41,1	Vc	Bas de la descente: Tout droit sur route très étroite sur 2,3km
	16:49	96,7	40,1	Vc	<b>MG5 La Haute Pouêze (face bâtiment en ruine)</b>
		97,3	39,5	Vc	A droite

		97,95	38,85	<b>Vc</b>	A gauche
		98	38,8	<b>D134</b>	Stop à gauche, dir St Pierre Montlimart
	<b>16:54</b>	<b>100</b>	<b>36,8</b>	<b>D134</b>	<b>PC3: Face Ent A.E.I.C (au 2ème passage)</b>
		100,3	36,5	<b>D134</b>	"Le Pinier": A gauche Toutes directions
		101	35,8	<b>D752</b>	Stop à gauche, dir St Florent le Vieil
		103,7	33,1	<b>D201</b>	"La Croix Baron", à droite dir Botz en Mauges
	<b>17:00</b>	<b>104,1</b>	<b>32,7</b>	<b>D201</b>	<b>BOTZ EN MAUGES</b>
		105,6	31,2	<b>Vc</b>	A gauche, dir La Boutouchère
		106,1	30,7	<b>Vc</b>	Stop à droite, dir La Boutouchère
		108,2	28,6	<b>Vc</b>	Stop à gauche, dir La Boutouchère
	<b>17:06</b>	<b>108,3</b>	<b>28,5</b>	<b>Vc</b>	<b>LA BOUTOUCHERE</b>
		108,6	28,2	<b>Vc</b>	Stop à droite, rue de St Pern
		111,7	25,1	<b>D222</b>	Stop à droite, dir Chaudron en Mauges
		114,4	22,4	<b>D222</b>	A gauche, dir chaudron en Mauges
		117,5	19,3	<b>D201</b>	A gauche, dir chaudron en Mauges
	<b>17:22</b>	<b>119,5</b>	<b>17,3</b>	<b>D201</b>	<b>CHAUDRON EN MAUGES</b>
		119,6	17,2	<b>D201</b>	<b>Traversée du bourg avec chicanes et ralentisseurs</b>
		120	16,8	<b>D17</b>	A droite, rue d'Anjou, dir St Pierre Montlimart
		123,4	13,4	<b>D134</b>	A gauche, dir La Salle Aubry
	<b>17:28</b>	<b>124</b>	<b>12,8</b>	<b>D134</b>	<b>PC4: Cancale</b>
	<b>17:31</b>	<b>125,8</b>	<b>11</b>	<b>D134</b>	<b>LA SALLE AUBRY</b>
		126,2	10,6	<b>D201</b>	Rond point à droite, rue des Thébaudières, dir beaupreau
		130,6	6,2	<b>D80</b>	Rond point 2ème à droite sur voie agricole
	<b>17:38</b>	<b>130,7</b>	<b>6,1</b>	<b>D80</b>	<b>BEAUPREAU</b>
		131,4	5,4		A gauche, direction le Fief Sauvín
		132,6	4,2		Le Vigneau, tout droit
		133,5	2,9	<b>D80</b>	Au Stop à gauche: La Roche Thierry
	<b>17:44</b>	<b>135</b>	<b>1,4</b>	<b>D80</b>	<b>BEAUPREAU</b>
		135,8	0,6	<b>D80</b>	Stop à gauche, av de l'europe
		135,9	0,5		Dérivation des DS: à gauche rue de la cité
		136,1	0,3	<b>D80</b>	Au feu à gauche rue de la lime
	<b>17:46</b>	<b>136,4</b>	<b>0</b>	<b>D80</b>	<b>ARRIVEE: Podium rue de la lime</b>

# Cartes et profils



0 136.4 Km  
 Powered by La FlammeRouge

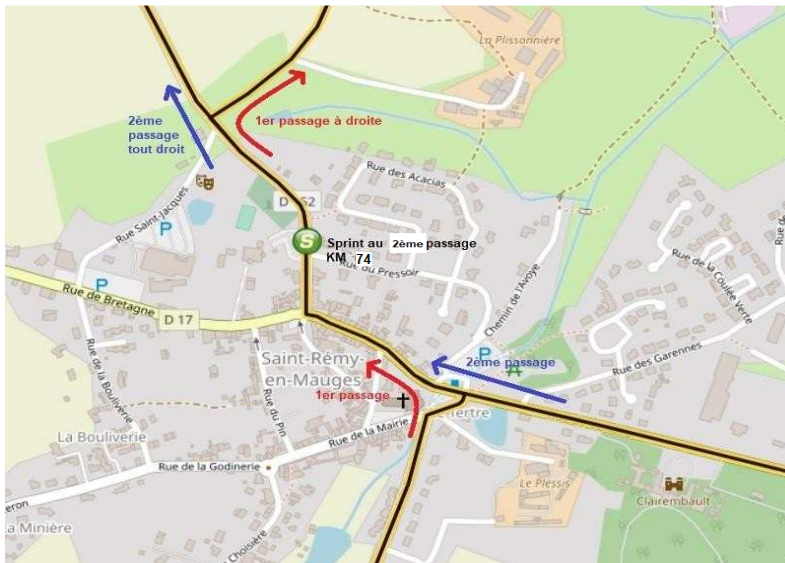


## Zoom des zones de croisement ou de double passage

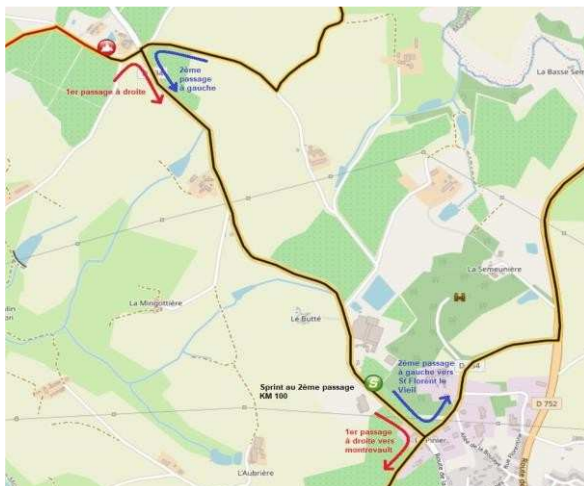
Z1:



Z2:



Z3 et Z4:



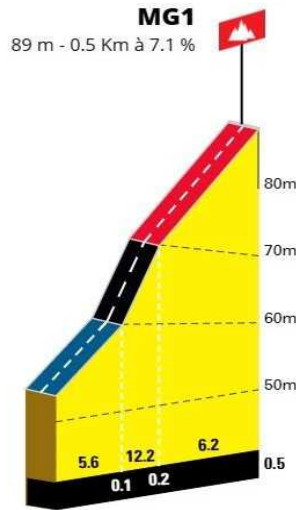
Z5:





# Profil des MG

**MG1:**



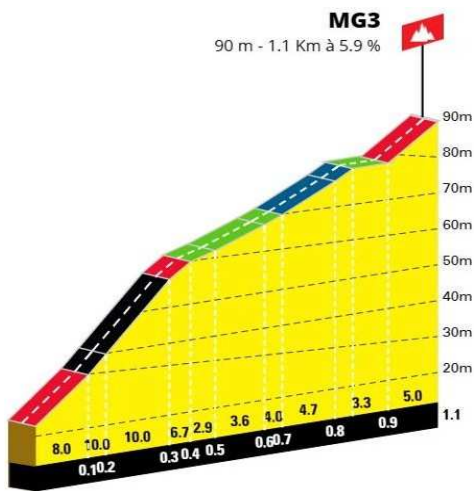
Powered by La FlammeRouge

**MG2:**



Powered by La FlammeRouge

**MG3:**



Powered by La FlammeRouge

**MG4:**



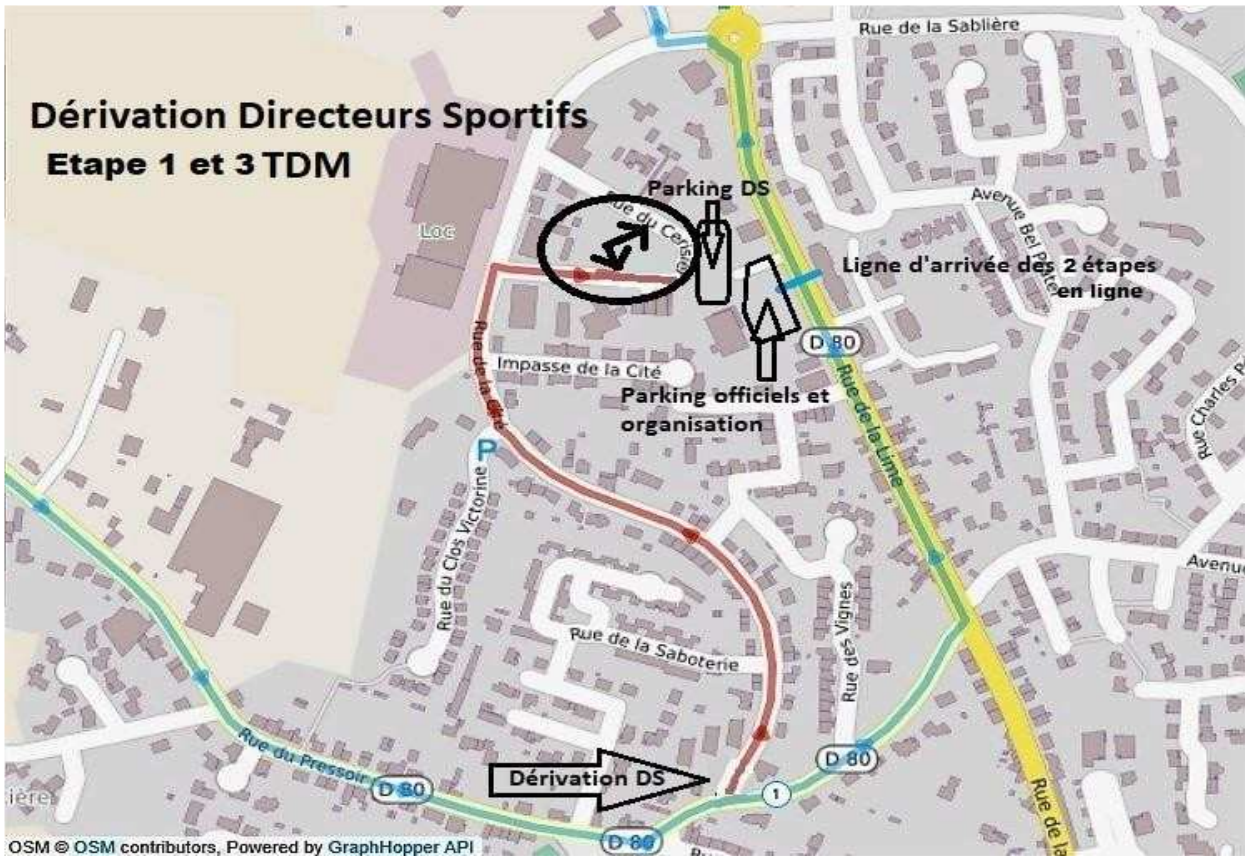
Powered by La FlammeRouge

**MG5:**



Powered by La FlammeRouge

# Plan Dérivation des DS Etape 1



# Plan Départ Fictif Etape1 : 1,8 Kms





# TOUR DES MAUGES: CLM IND

2ème Etape Dimanche 7 Mai 20223

Moyenne:

46

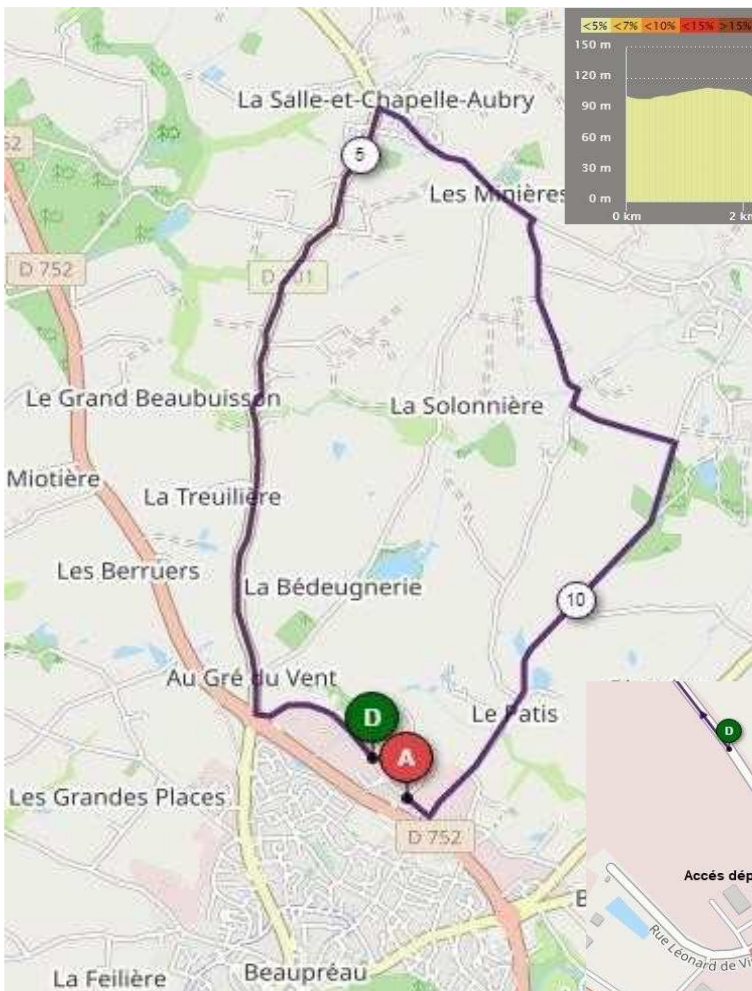
Départ 1er coureur : 8h30

Arrivée dernier coureur : 11H00


## CONTRE LA MONTRE INDIVIDUEL

































### LOCALITES

LOCALITES	KMS	VOIE	1er coureur	Dernier coureur
Beaupreau (Rue Gustave Eiffel) DEPART	0,0	S	8:30	10:43
Rond Point de la Loire: à droite dir La Salle Aubry	1,0		8:31	10:44
D201- dir La Salle Aubry				
La Salle Aubry (Rue des Thébaudières)		D201		
A droite rue du Stade	5,2	D201	8:37	10:50
Les Minières	6,3		8:38	10:51
A droite, dir lieu dit la haye, godessard, le bordage	6,8	D134	8:39	10:52
A droite dir beaupreau	8,8		8:41	10:54
Rond point à droite, rue Alfred Nobel	11,8	VC4	8:45	10:58
Dérivation Véhicules suiveurs (motos et voitures): à gauche rue Jules Verne	11,9		8:46	10:59
<b>Beaupreau (Rue Alfred Nobel ) ARRIVEE</b>	<b>12,0</b>		<b>8:46</b>	<b>10:59</b>

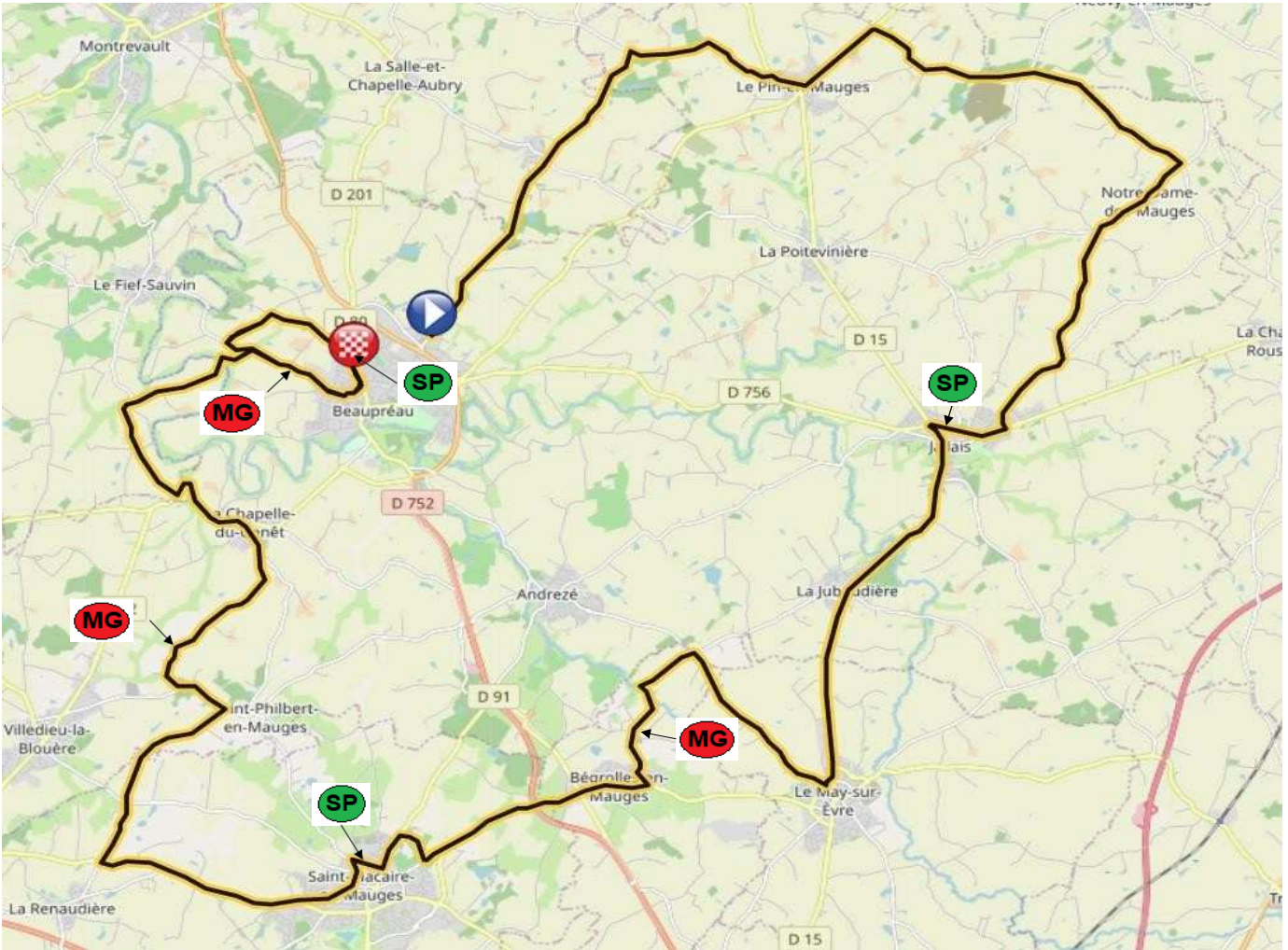


# TOUR DES MAUGES 2023

Moyenne	41				
	Horaire de passage	Km parcouru	Km restant à parcourir		
	14:20				Départ fictif: rue de la Lime (km de fictif)
	14:30	0	99,7		<b>Départ KM 0: route de La Chapelle Aubry (face entreprise chauvat)</b>
	14:35	3,7	96		<b>LA CHAPELLE AUBRY</b>
		3,8	95,9		Stop tout droit, dir St Quentin en Mauges
		6,2	93,5	<b>C4</b>	Stop à droite, dir Le Pin en Mauges
	14:42	8,4	91,3	<b>C4</b>	<b>LE PIN EN MAUGES</b>
		8,8	90,9	<b>D150</b>	A droite, dir Le Pin en Mauges, av d'Anjou
		9,4	90,3	<b>D762</b>	Stop à gauche, av du val de Loire, dir Chalonnes
		10,9	88,8	<b>Vc</b>	Bretelle à droite, dir Vc Neuvy
		11,9	87,8	<b>Vc</b>	Tout droit, dir Neuvy en Mauges
		13,8	85,9	<b>Vc</b>	Tout droit, dir Notre dame des Mauges
		16,9	82,8	<b>D249</b>	A droite, dir Notre Dame des Mauges
		17,4	82,3	<b>D249</b>	<b>NOTRE DAME DES MAUGES</b>
		18	81,7	<b>D249</b>	<b>Attention chicanes en sortie de bourg</b>
	15:03	22,4	77,3	<b>D249</b>	<b>JALLAIS</b>
		22,9	76,8	<b>D756</b>	Stop à droite, av de la libération
		23,3	76,4	<b>D756</b>	Rd pt à droite, Bvd Cathelineau
		23,5	76,2	<b>D756</b>	Rd pt tout droit, Bvd Cathelineau
		23,7	76	<b>D756</b>	Rd pt tout droit, Bvd Cathelineau
	15:05	24	75,7	<b>D756</b>	<b>SP1: Bvd Cathelineau (face rue de la bouère)</b>
		24,2	75,5	<b>D15</b>	Rd pt à gauche, rue St Jean, dir La Jubaudière
		24,6	75,1	<b>D15</b>	Stop tout droit, rue Philippe Gallet, dir La Jubaudière
	15:09	26,8	72,9	<b>D15</b>	<b>LA JUBAUDIERE</b>
		28	71,7	<b>D15</b>	Rd pt tout droit, rue l'abbé Gaultier, dir Le May
	15:15	31	68,7	<b>D15</b>	<b>LE MAY/EVRE</b>
		31,1	68,6	<b>D15</b>	Rd pt tout droit, rue St Michel
		31,4	68,3	<b>D15</b>	A droite, Bvd Georges Lefort
		31,6	68,1		A droite, rue du Gle Tharreau, dir Andrezé
		34,9	64,8		Carrefour "La cabine": A gauche dir Bégrolles
	15:24	36,8	62,9		<b>MG1: Abbaye de Bellefontaine</b>
	15:25	37,5	62,2		<b>BEGROLLES EN MAUGES</b>
		37,8	61,9		Stop à gauche, rue des Bretonnais
		38,1	61,6	<b>D147</b>	Stop à droite, rue d'Anjou
		39,2	60,5	<b>D147</b>	Rd pt de la croix de pierre, tout droit, dir St Macaire
		40,1	59,6	<b>D147</b>	Rd pt tout droit, dir St Macaire
		41,6	58,1		A droite, dir St Macaire, rue des mauges
		42,1	57,6	<b>Vc</b>	A droite, dir lieu dit "le petit moulin"
		42,8	56,9	<b>D91</b>	A gauche, dir St Macaire
	15:33	42,9	56,8	<b>D91</b>	<b>ST MACAIRE EN MAUGES</b>
		43	56,7	<b>D91</b>	Rd pt tout droit, rue d'Anjou

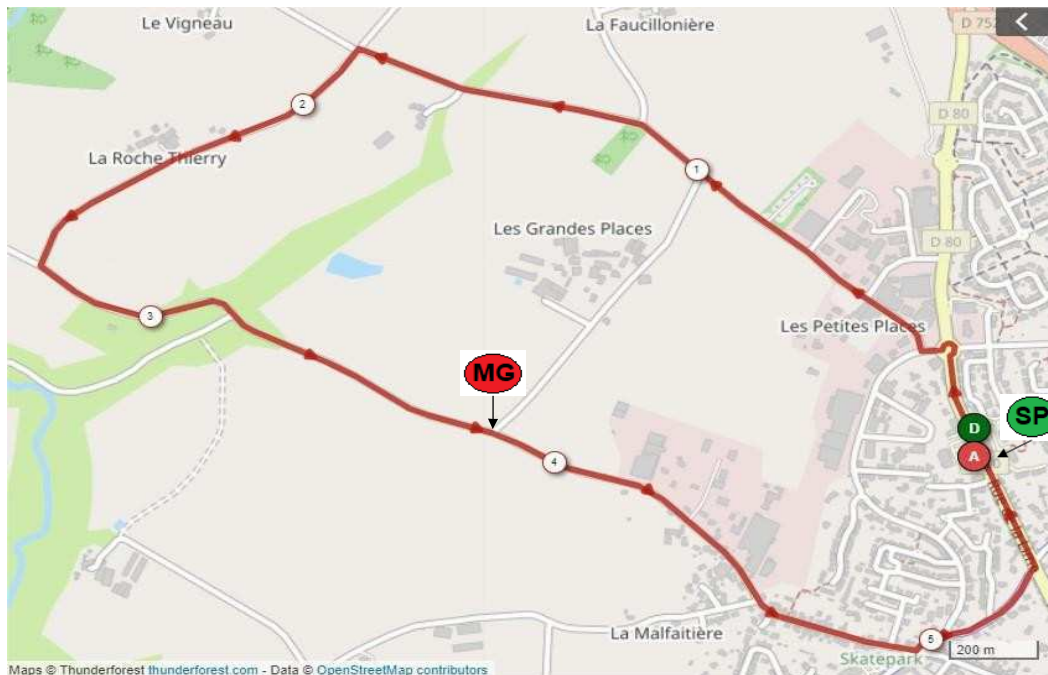
		43,5	56,2		Rd pt à droite, rue de la fontaine
		44	55,7		Rd pt à gauche, rue Jules Verne
		44,3	55,4		Tout droit, rue Jules Verne
	<b>15:36</b>	<b>45,4</b>	<b>54,3</b>		<b>SP2: Rue de Bretagne (N°108)</b>
		45,5	54,2	<b>D63</b>	Rd pt à gauche, bvd Gle de Gaulle, dir Tillières
		48,9	50,8	<b>D146</b>	A droite, dir St Philbert en Mauges
		50,1	49,6	<b>D146</b>	Tout droit, dir St Philbert en Mauges
		52,7	47	<b>D246</b>	A gauche, dir La Blouère
		53,5	46,2		A droite, dir La Chapelle du Genêt
	<b>15:50</b>	<b>54,9</b>	<b>44,8</b>		<b>MG2: sommet côte</b>
		56,8	42,9	<b>D146</b>	Stop tout droit
	<b>15:53</b>	<b>56,9</b>	<b>42,8</b>	<b>D146</b>	<b>LA CHAPELLE DU GENET</b>
		57,5	42,2	<b>D756</b>	Droite Gauche, rue national, dir Gesté
		59,3	40,4	<b>D146</b>	A droite, dir Le Fief Sauvín
		61,1	38,6	<b>Vc</b>	A droite, dir La Godinière
		<b>63</b>	36,7	<b>Vc</b>	<b>Attention rétrécissement pont</b>
		63,6	36,1	<b>D80</b>	Stop à gauche, dir Beaupreau
	<b>16:03</b>	<b>63,6</b>	36,1	<b>D80</b>	<b>Entrée sur le circuit final</b>
	<b>16:04</b>	<b>64,3</b>	<b>35,4</b>	<b>D80</b>	<b>MG4: 1er passage côte des gdes places</b>
	<b>16:05</b>	<b>64,6</b>	<b>35,1</b>	<b>D80</b>	<b>BEAUPREAU</b>
		65,4	34,3	<b>D80</b>	Stop à gauche, av de l'europe
		65,8	33,9	<b>D80</b>	Au feu à gauche, rue de la lime
	<b>16:07</b>	66,1	33,6	<b>D80</b>	<b>1er passage sur la ligne: rue de la Lime</b> <b>Compte tour à 6</b>
		66,3	33,4		Rd pt à gauche
		66,35	33,35	<b>VC</b>	A droite, rue du vigneau
		67,9	31,8	<b>VC</b>	Au Stop à gauche: Le Vigneau
		68,8	30,9	<b>D80</b>	Au Stop à gauche: La Roche Thierry
		71,1	28,6	<b>D80</b>	Stop à gauche, av de l'europe
		71,4	28,3	<b>D80</b>	Au feu à gauche, rue de la lime
	<b>16:15</b>	71,7	28	<b>D80</b>	<b>SP3: 2ème passage sur la ligne: Compte tour à 5</b>
	<b>16:23</b>	77,3	22,4	<b>D80</b>	<b>3ème passage sur la ligne: Compte tour à 4</b>
	<b>16:29</b>	<b>81,1</b>	<b>18,6</b>	<b>D80</b>	<b>MG4: 4ème passage côte des gdes places</b>
	<b>16:31</b>	82,9	16,8	<b>D80</b>	<b>4ème passage sur la ligne: Compte tour à 3</b>
	<b>16:41</b>	88,5	11,2	<b>D80</b>	<b>SP4: 5ème passage sur la ligne: Compte tour à 2</b>
	<b>16:49</b>	94,1	5,6	<b>D80</b>	<b>6ème passage sur la ligne: Compte tour à 1</b>
		94,3	5,4		Rd pt à gauche
		94,35	5,35	<b>VC</b>	A droite, rue du vigneau
		95,9	3,8	<b>VC</b>	Au Stop à gauche: Le Vigneau
		96,8	2,9	<b>D80</b>	Au Stop à gauche: La Roche Thierry
		99,1	0,6	<b>D80</b>	Stop à gauche, av de l'europe
	<b>D.S</b>	99,2	0,5		Dérivation des DS: à gauche rue de la cité
		99,4	0,3	<b>D80</b>	Au feu à gauche rue de la lime
	<b>16:57</b>	99,7	0	<b>D80</b>	<b>ARRIVEE: Podium rue de la lime</b>

**Grande boucle 66.1 KM:**



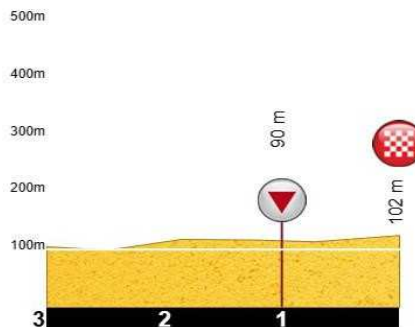
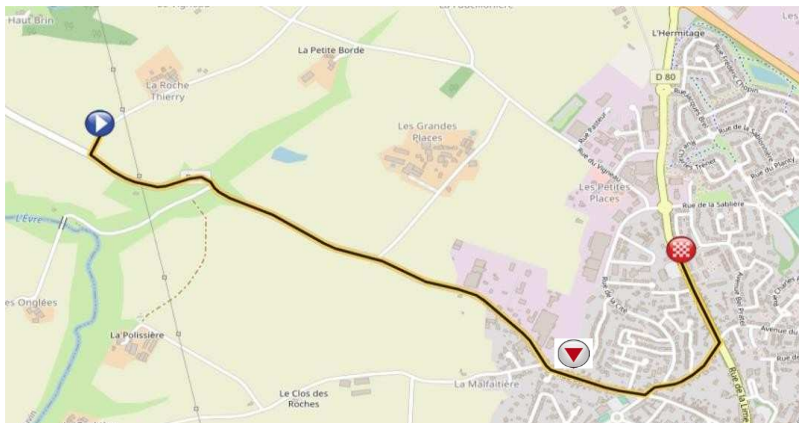
Powered by La FlammeRouge

**Circuit Final:**



Maps © Thunderforest thunderforest.com - Data © OpenStreetMap contributors

### 3 Derniers KM

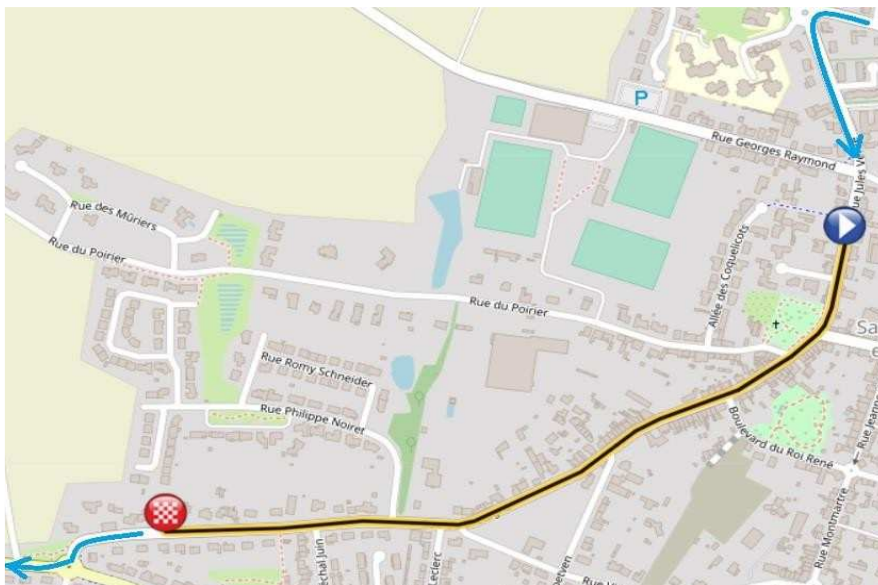


### Dernier Km des PC

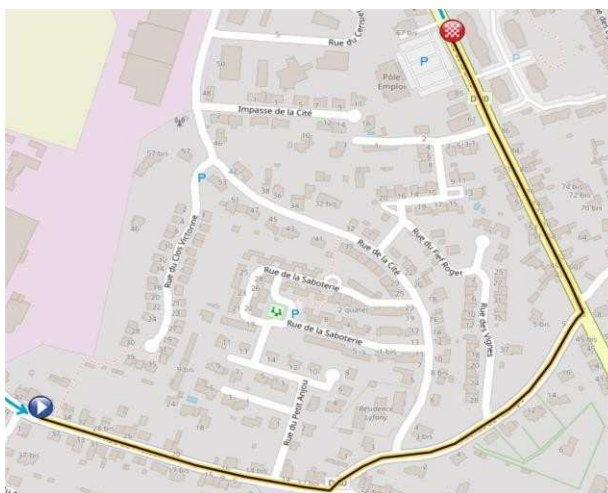
**PC1:**



**PC2:**

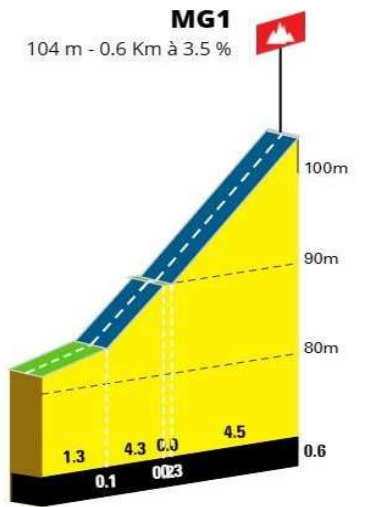


**PC 3et 4 sur la ligne d'arrivée**



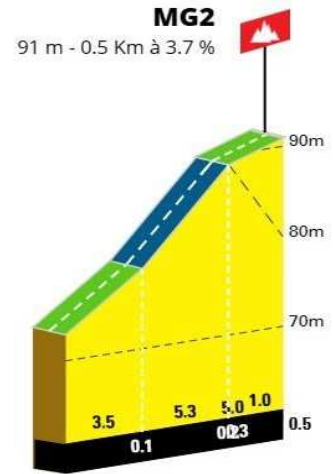
## Profil des MG

**MG1:**



Powered by La FlammeRouge

**MG2:**



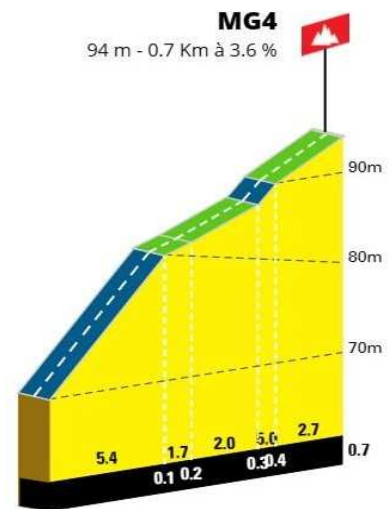
Powered by La FlammeRouge

**MG3:**



Powered by La FlammeRouge

**MG4:**



Powered by La FlammeRouge



# **BEAUPREAU-VELO-SPORT**

## **TOUR DES MAUGES      2023      LISTE DES PRIX**

Place	1ère ETAPE	2ème ETAPE	3ème ETAPE	Classement GENERAL	Classement EQUIPES	Classement POINTS	Classement GRIMPEURS	Classement ESPOIRS- JUNIORS	
1	111,00 €	60,00 €	111,00 €	129,00 €	58,00 €	36,00 €	36,00 €	36,00 €	
2	84,00 €	46,00 €	84,00 €	101,00 €	50,00 €	29,00 €	29,00 €	29,00 €	
3	66,00 €	37,00 €	66,00 €	79,00 €	43,00 €	26,00 €	26,00 €	26,00 €	
4	55,00 €	30,00 €	55,00 €	66,00 €	37,00 €	21,00 €	21,00 €	21,00 €	
5	46,00 €	24,00 €	46,00 €	52,00 €	24,00 €	12,00 €	12,00 €	12,00 €	
6	40,00 €	21,00 €	40,00 €	46,00 €	20,00 €	12,00 €	12,00 €	12,00 €	
7	30,00 €	17,00 €	30,00 €	37,00 €	17,00 €	11,00 €	11,00 €	11,00 €	
8	26,00 €	14,00 €	26,00 €	29,00 €	15,00 €	9,00 €	9,00 €	9,00 €	
9	17,00 €	9,00 €	17,00 €	20,00 €	14,00 €	8,00 €	8,00 €	8,00 €	
10	11,00 €	6,00 €	11,00 €	14,00 €	12,00 €	6,00 €	6,00 €	6,00 €	
11	9,00 €	5,00 €	9,00 €	12,00 €	9,00 €	9,00 €	9,00 €	9,00 €	
12	9,00 €	5,00 €	9,00 €	9,00 €	9,00 €	9,00 €	9,00 €	9,00 €	
13	9,00 €	5,00 €	9,00 €	9,00 €	9,00 €	9,00 €	9,00 €	9,00 €	
14	9,00 €	5,00 €	9,00 €	9,00 €	9,00 €	9,00 €	9,00 €	9,00 €	
15	8,00 €	4,00 €	8,00 €	8,00 €	8,00 €	8,00 €	8,00 €	8,00 €	
16	8,00 €	4,00 €	8,00 €	8,00 €	8,00 €	8,00 €	8,00 €	8,00 €	
17	8,00 €	4,00 €	8,00 €	8,00 €	8,00 €	8,00 €	8,00 €	8,00 €	
18	6,00 €	3,00 €	6,00 €	6,00 €	6,00 €	6,00 €	6,00 €	6,00 €	
19	6,00 €	3,00 €	6,00 €	6,00 €	6,00 €	6,00 €	6,00 €	6,00 €	
20	6,00 €	3,00 €	6,00 €	6,00 €	6,00 €	6,00 €	6,00 €	6,00 €	
				564,00 €	305,00 €	564,00 €	290,00 €	656,00 €	
				<b>Total</b>				<b>2 889,00 €</b>	170,00 €



## ORDRE DES VOITURES 2023

N°	Voiture		Chauffeur	Téléphone	Licences	Passagers		
	Voiture Ouverture course	Voiture Perso	L ALLAIRE	06 37 78 38 42	52490270026			
A	VOITURE SONO	VEHICULE FOURGON COUDRAIS	N BEYER	06 47 30 48 59	52490270278	YVAN COLLINEAU		
	MOTO GENDARMERIE							
B	VOTURE DEPANNAGE RADIO	SONORISATION	J. LAUNAY	06 81 55 12 48	52490140025			
C	VOTURE DEPANNAGE 1	BVS NEUTRE 1	L TOUBLANC	06 48 69 68 48	52490270160	Y COGNE	06.18.91.46.14	52490270068
D	PEUGEOT CHRONOMETREURS	PEUGEOT	B. BOUCHET	06 17 81 07 55	52490270099	N HILAND	06.40.87.55.96	52490270296
E	ARBITRE 1	PEUGEOT	P. TIJOU	06 85 98 09 18	52490270145			
F	MOTO INFO	MASC						
G	MOTO GRIMPEURS ET RUSHES	MASC	D, TOUBLANC	06 27 02 85 18	52490270134			
H	MOTO POINTS	MASC	D BAUDRY	06 22 72 02 48	52490270040	J BUGEL	06.61.07.08.98	52490270330
I	MOTO ARDOISE	MASC	P RETHORE	06.80.70.83.87	52490270083			
	PELTON							
J	PRESIDENT JURY	PEUGEOT	A RETHORE	06 08 53 50 45	52490270018	C BERNIER	06 32 41 45 52	52490270041
K	MEDECIN	PEUGEOT	J COUET	06 72 21 18 85	52490270164	Dr MENARD		
	DIRECTEURS SPORTIFS							
L	ARBITRE 2	PEUGEOT	G DURJEAU	06 67 14 91 33	52490270082			
M	MOTO ARBITRE	Moto Julien Hay	J HAY	06.98.27.37.02	59490270306			
N	VOTURE DEPANNAGE 2	RLA ANDREZE	S COLAISSEAU	06.23.40.30.94	52490780132	R BRETAUDEAU	52490780133	
O	AMBULANCE		CROIX BLANCHE					
	VOITURE BALAI	BVS	C LUSSON	06 98 86 70 33	52490270010	D LUSSON		

## BONNE COURSE A TOUS