



























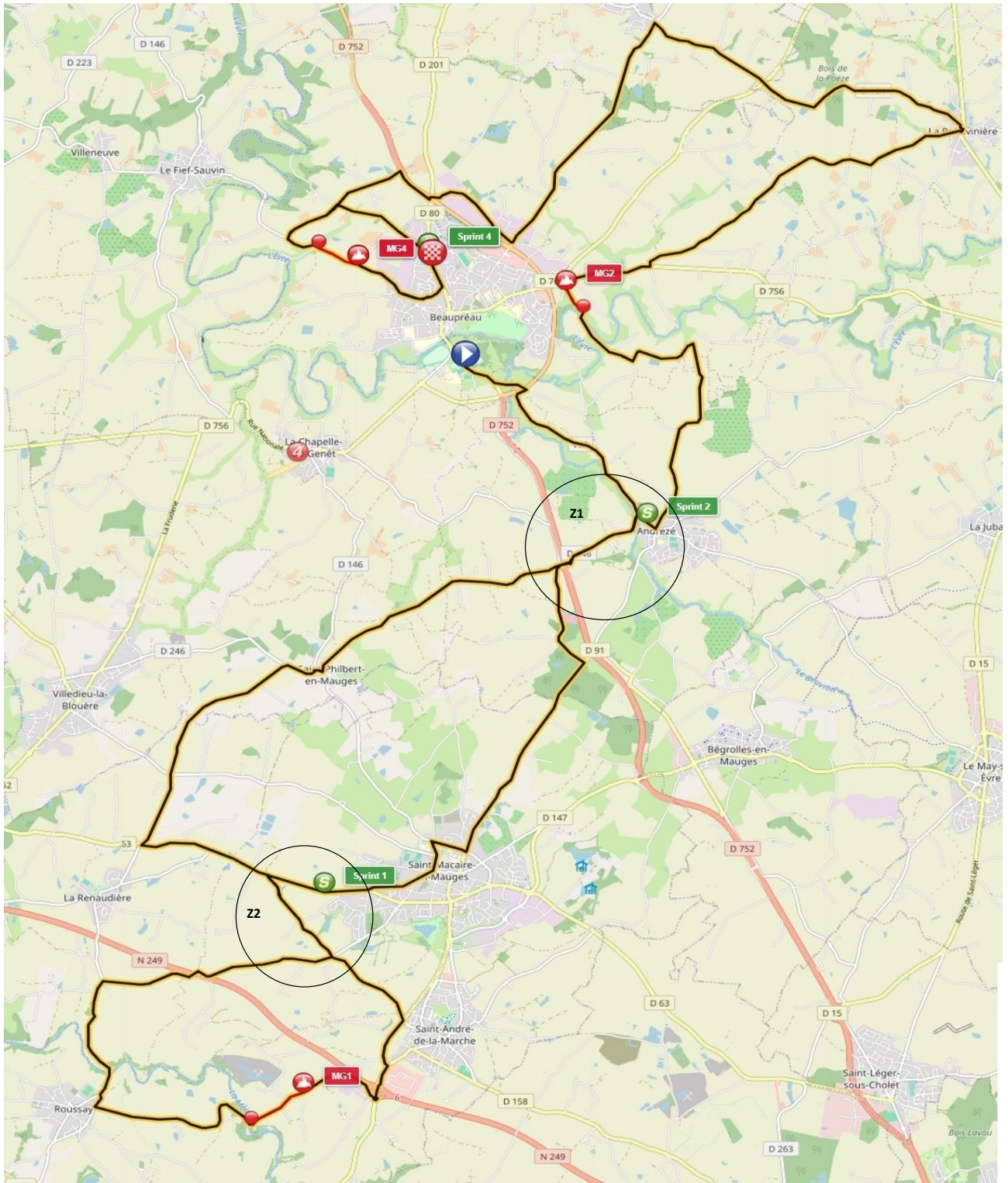


TOUR DES MAUGES 2024					
Moyenne:	43				5 Mai 2024 (14h30)
	<b>Horaire</b>	<b>Km parcouru</b>	<b>Km restant</b>		<b>3ème ETAPE</b>
	14:20				Départ fictif: rue de la lime, rue des mauges, rue du haras (1,7km de fictif)
	14:30	0	99,7		<b>Départ KM 0: Sortie de Beaupreau (face au stade)</b>
		0,5	99,2	VC4	A gauche, dir Andrezé
	14:35	3,8	95,9		<b>ANDREZE</b>
		3,8	95,9	D246	Stop à droite, dir St Philbert en Mauges
		5,1	94,6	D246	Rd Pt, tout droit, dir St Philbert en M
		5,3	94,4		A gauche, dir cholet (voie agricole&vélo)
		7	92,7	D91	A droite, dir St Macaire en M
	14:44	9,9	89,8	D91	<b>ST MACAIRE EN MAUGES</b>
		9,9	89,8	D91	Rd Pt, tout droit, rue d'Anjou
		10,5	89,2		Rd pt à droite, rue de la fontaine, dir St Philbert
		11	88,7		Rd pt à gauche, rue Jules Verne
		11,2	88,5		Tt droit, rue jules Verne, rue de Bretagne
		12,5	87,2	D63	Rd pt à droite, dir Tillières
	14:48	13	86,7	D63	<b>SP1: Sortie de St Macaire en Mauges</b>
		13,9	85,8		A gauche, dir la déchetterie
		15,5	84,2		Stop à droite, dir Roussay
		18,9	80,8	D146	Stop à gauche, dir Roussay
		19,5	80,2	D146	<b>Virage dangereux sur la droite</b>
	14:59	20,85	78,85	D146	<b>ROUSSAY</b>
		20,9	78,8		A gauche, rue St Joseph
		21,2	78,5	D158	Stop à gauche, dir St André de la Marche
	15:05	24,8	74,9	D158	<b>MG1: Lieu dit "La Gouberte" D158</b>
		26	73,7	D91	Rd pt à gauche, dir St André
		26,3	73,4	D91	Rd pt tout droit, dir St André
		26,6	73,1	D91	Rd pt à gauche, dir St Macaire
		27,5	72,2	D91	A gauche, dir déchetterie
		29	70,7		Stop tout droit, dir déchetterie
		30,5	69,2	D63	A gauche, dir Villedieu La Blouère
		32,5	67,2	D146	A droite, dir St Philbert
		33,7	66	D146	Tout droit, dir St Philbert
		36,2	63,5	D146	A droite, dir St Philbert
	15:21	36,5	63,2	D146	<b>ST PHILBERT EN MAUGES</b>
		36,7	63	D246	A droite, rue des tisserands
		36,8	62,9	D246	A gauche, rue du petit Anjou, dir Andrezé
		40,9	58,8	D246	Rd pt tout droit, dir Andrezé
		42,3	57,4	D246	A droite, dir Andrezé
	15:29	42,4	57,3	D246	<b>ANDREZE</b>
	15:29	42,5	57,2	D246	<b>SP2: Andrezé (haut du bourg)</b>
	Route très	42,7	57,0	Vc	A gauche, rue du pontreau
		45,9	53,8	Vc	A gauche

	<b>étroite sur 6 km</b>	<b>46,9</b>	52,8	Vc	A droite
		<b>48</b>	51,7	Vc	<b>PONT TRES ETROIT</b>
	<b>15:38</b>	<b>48,6</b>	<b>51,1</b>	Vc	<b>MG2: Côte du moulin de moine</b>
		48,65	51,05	D756	A gauche, dir Jallais
		49,9	49,8		A gauche, dir La Poitevineière
	<b>15:47</b>	<b>54,9</b>	<b>44,8</b>		<b>LA POITEVINIERE</b>
		55,2	44,5	D15	Stop à gauche,
		55,25	44,45	D134	A gauche, rue Foulques Nerra, dir La Salle Aubry
		58,5	41,2	D134	Stop tout droit, dir La Salle Aubry
	<b>15:54</b>	<b>60,3</b>	<b>39,4</b>	D134	<b>LA CHAPELLE AUBRY</b>
		60,3	39,4		A gauche, dir Beaupreau
	<b>15:59</b>	<b>64,1</b>	<b>35,6</b>		<b>BEAUPREAU</b>
		64,5	35,2	ZA	Rd pt à droite, rue Alfred Aobel
		64,8	34,9	ZA	Rd pt tout droit, rue Gustave Eiffel
		66	33,7		Rond point 3ème à droite sur voie agricole
		66,8	32,9		A gauche, direction le Fief Sauvín
	<b>16:04</b>	<b>67,7</b>	32		<b>Entrée sur le circuit final</b>
		67,7	32	Vc	Carrefour du Vigneau
		68,6	31,1	Vc	Au Stop à gauche: La Roche Thierry
		69,7	30	D80	1er passage haut de la côte des gdes places
	<b>16:08</b>	<b>70,1</b>	<b>29,6</b>	D80	<b>BEAUPREAU</b>
		70,9	28,8	D80	Stop à gauche, av de l'europe
		71,2	28,5	D80	Au feu à gauche, rue de la lime
	<b>16:10</b>	<b>71,7</b>	28	D80	<b>1er passage sur la ligne: rue de la Lime</b> <b>Compte tour à 5</b>
		71,9	27,8		Rd pt à gauche
		71,95	27,75	VC	A droite, rue du vigneau
		73,5	26,2	VC	Au Stop à gauche: Le Vigneau
		74,4	25,3	D80	Au Stop à gauche: La Roche Thierry
	<b>16:15</b>	<b>75,3</b>	<b>24,4</b>	D80	<b>MG3: 2ème passage Côte des Gdes Places</b>
		76,7	23	D80	Stop à gauche, av de l'europe
		77	22,7	D80	Au feu à gauche, rue de la lime
	<b>16:18</b>	<b>77,3</b>	<b>22,4</b>	D80	<b>SP3: 2ème passage sur la ligne: Compte tour à 4</b>
	<b>16:26</b>	<b>82,9</b>	<b>16,8</b>	D80	<b>3ème passage sur la ligne: Compte tour à 3</b>
	<b>16:31</b>	<b>86,5</b>	<b>13,2</b>	D80	<b>MG4: 4ème passage Côte des Gdes Places</b>
	<b>16:33</b>	<b>88,5</b>	<b>11,2</b>	D80	<b>SP4: 4ème passage sur la ligne: Compte tour à 2</b>
	<b>16:42</b>	<b>94,1</b>	<b>5,6</b>	D80	<b>5ème passage sur la ligne: Compte tour à 1</b>
		94,3	5,4		Rd pt à gauche
		94,35	5,35	VC	A droite, rue du vigneau
		97,9	1,8	VC	Au Stop à gauche: Le Vigneau
		98,8	0,9	D80	Au Stop à gauche: La Roche Thierry
		99,1	0,6	D80	Stop à gauche, av de l'europe
		99,2	0,5		Dérivation des DS: à gauche rue de la cité
		99,4	0,3	D80	Au feu à gauche rue de la lime
	<b>16:50</b>	<b>99,7</b>	<b>0</b>	D80	<b>ARRIVEE: Podium rue de la lime</b>

**Grande boucle 71,7 KM:**



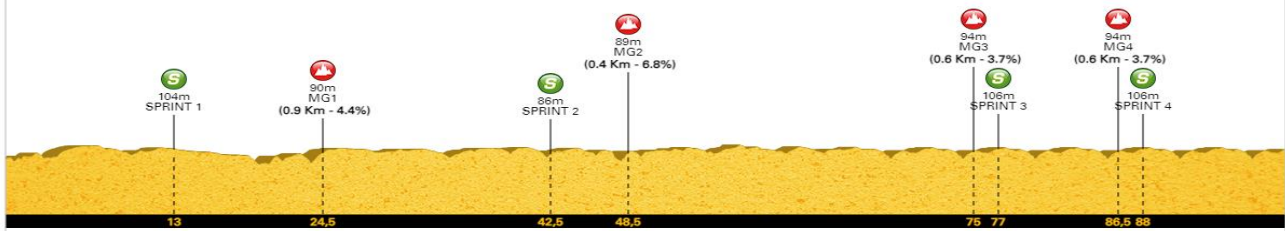
**BEAUPREAU**

63 m



**BEAUPREAU**

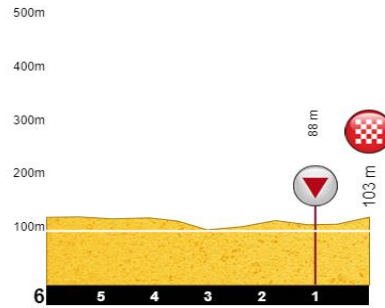
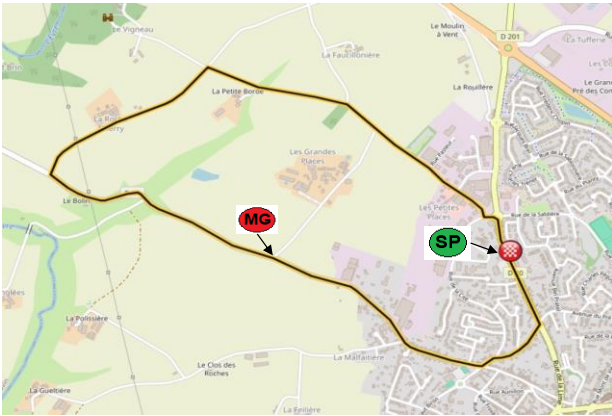
102 m



0 99.5 Km

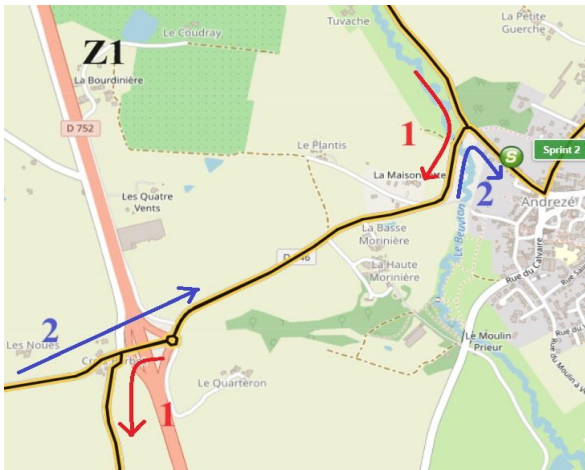


**Circuit Final:**



**Zoom des zones de croisement ou de double passage**

Z1:

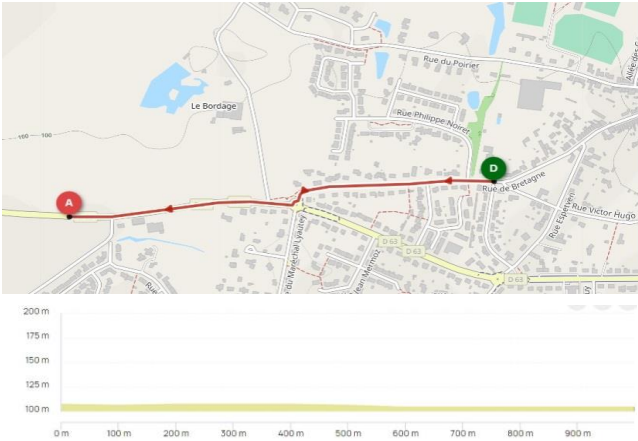


Z2:

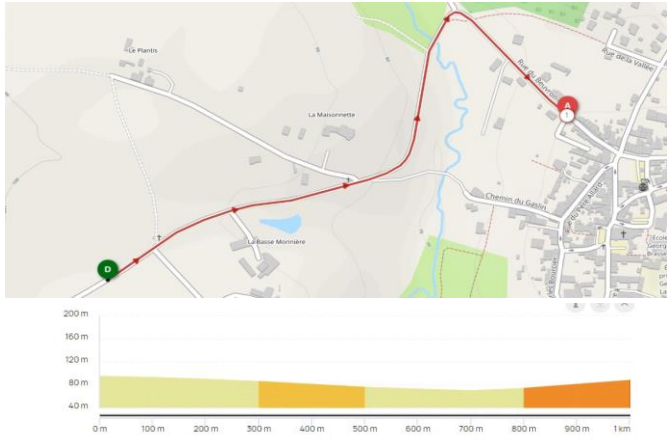


**Dernier KM Sprints Intermédiaires : carte et profil**

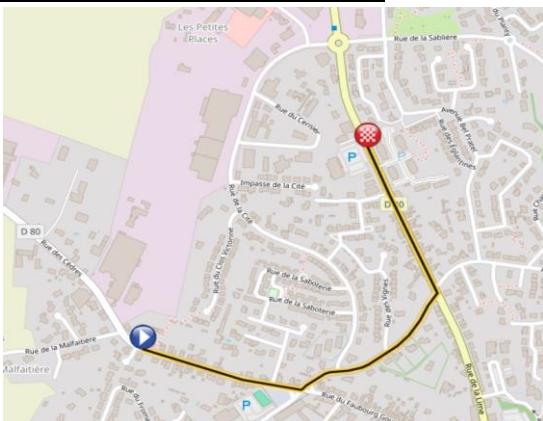
PC1 St Macaire en Mauges Km13



PC2 Andrézé Km 42,5

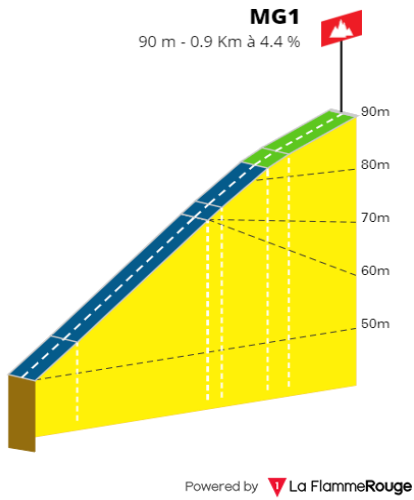


**SP3 et 4 Ligne d'arrivée KM 77,3 et 88,5 (CT 4 et 2)**

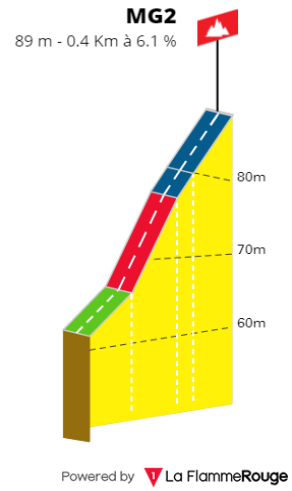


**Profils Grimpeurs :**

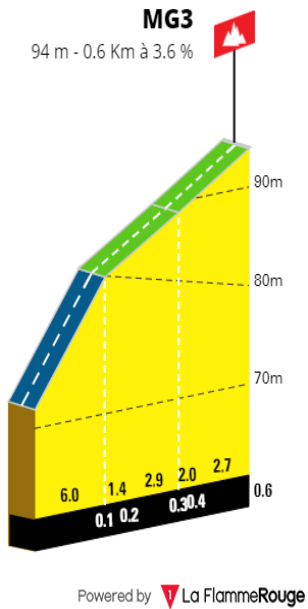
**MG1 Côte de St André de la Marche D158: km 24,6**



**MG2 Côte du moulin de moine km:48,6**



**MG3 et 4 Côte des Gdes places (circuit final) KM 75,3 et 86**



**Départ fictif Etape 3: 1,7 km**

